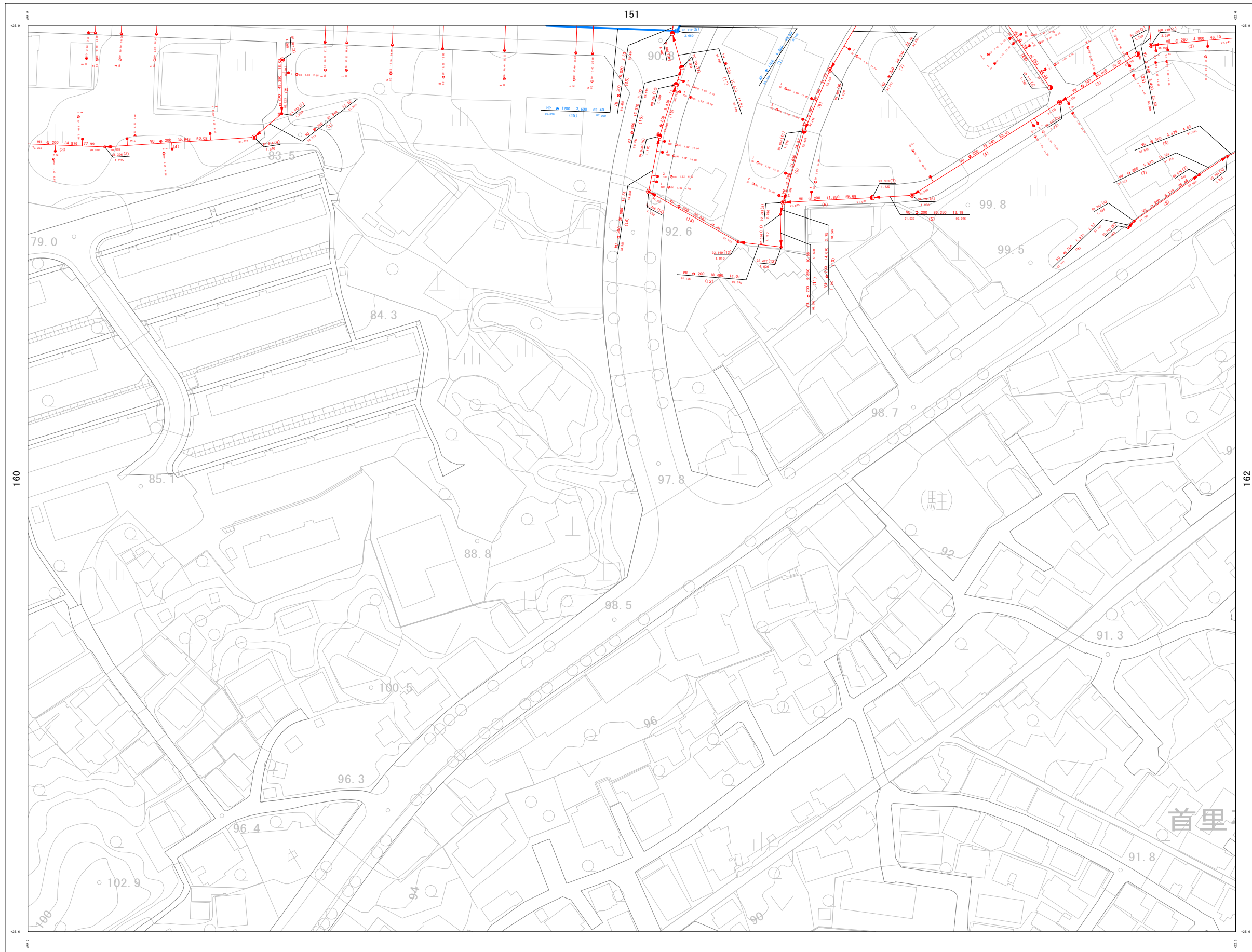


浦添市公共下水道台帳施設平面図（汚水・雨水）

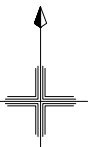
NO. 161

1 : 1300 地形図



詳細図

150	151	152
160	161	162



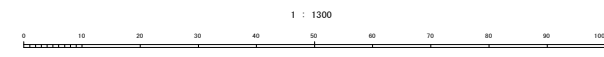
凡例

管渠	
汚水幹線管渠	赤線
汚水枝線管渠	赤点線
圧送管	紫線
雨水幹線管渠	青線
雨水枝線管渠	青点線

人孔	
①	1号マンホール (汚水用)
②	2号マンホール (汚水用)
③	3号マンホール (汚水用)
④	4号マンホール (汚水用)
⑤	5号マンホール (汚水用)
⑥	6号マンホール (汚水用)
⑦	7号マンホール (汚水用)
⑧	8号マンホール (汚水用)
⑨	9号マンホール (汚水用)
⑩	10号マンホール (汚水用)
⑪	マンホール
⑫	マンホール
⑬	マンホール
⑭	マンホール
⑮	マンホール
⑯	マンホール
⑰	マンホール
⑱	マンホール
⑲	マンホール
⑳	マンホール

樹	
●	汚水樹A型
○	汚水樹B型
○	小口径汚水樹

マンホール	
①	マンホール
②	マンホール
③	マンホール
④	マンホール
⑤	マンホール
⑥	マンホール
⑦	マンホール
⑧	マンホール
⑨	マンホール
⑩	マンホール
⑪	マンホール
⑫	マンホール
⑬	マンホール
⑭	マンホール
⑮	マンホール
⑯	マンホール
⑰	マンホール
⑱	マンホール
⑲	マンホール
⑳	マンホール



計画機関 浦添市