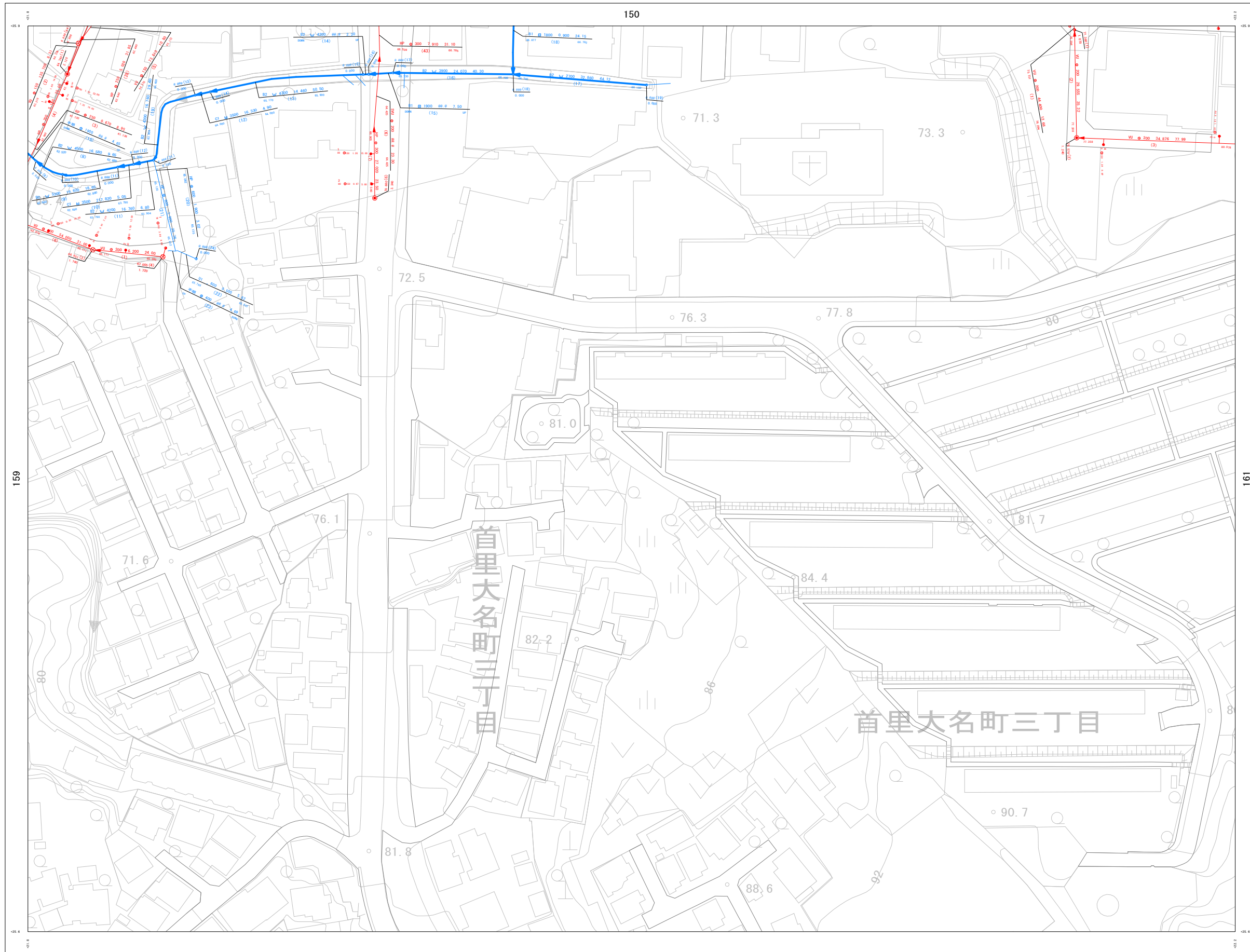


浦添市公共下水道台帳施設平面図（汚水・雨水）

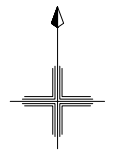
NO. 160

1 : 1300 地形図



詳細図

149	150	151
159	160	161



凡例

管渠	
汚水幹線管渠	赤線
汚水枝線管渠	赤点線
圧送管	紫線
雨水幹線管渠	青線
雨水枝線管渠	青点線

管渠形状
管渠形状
管渠形状
管渠形状

人孔	
①	1号マンホール (汚水用)
②	2号マンホール (汚水用)
③	3号マンホール (汚水用)
④	4号マンホール (汚水用)
⑤	5号マンホール (汚水用)
⑥	6号マンホール (汚水用)
⑦	7号マンホール (汚水用)
⑧	8号マンホール (汚水用)
⑨	9号マンホール (汚水用)
⑩	10号マンホール (汚水用)
⑪	マンホール蓋
⑫	マンホール蓋
⑬	マンホール蓋
⑭	マンホール蓋
⑮	マンホール蓋
⑯	マンホール蓋
⑰	マンホール蓋
⑱	マンホール蓋
⑲	マンホール蓋
⑳	マンホール蓋

地盤高

マンホール番号	マンホール	ポンプ
8.234 (1) MP	人孔	マンホール
4.512	マンホール	マンホール

樹

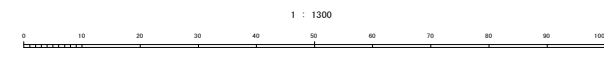
樹番号	樹種	取付管延長 (m)	管径 (mm)	追加距離 (m)	
1	汚水樹A型	1.5	150	2.34	4.18
2	汚水樹B型	1.5	150	2.34	4.18
3	小口径汚水樹	1.5	150	2.34	4.18

樹番号

取付管延長 (m)

管径 (mm)

追加距離 (m)



計画機関 浦添市