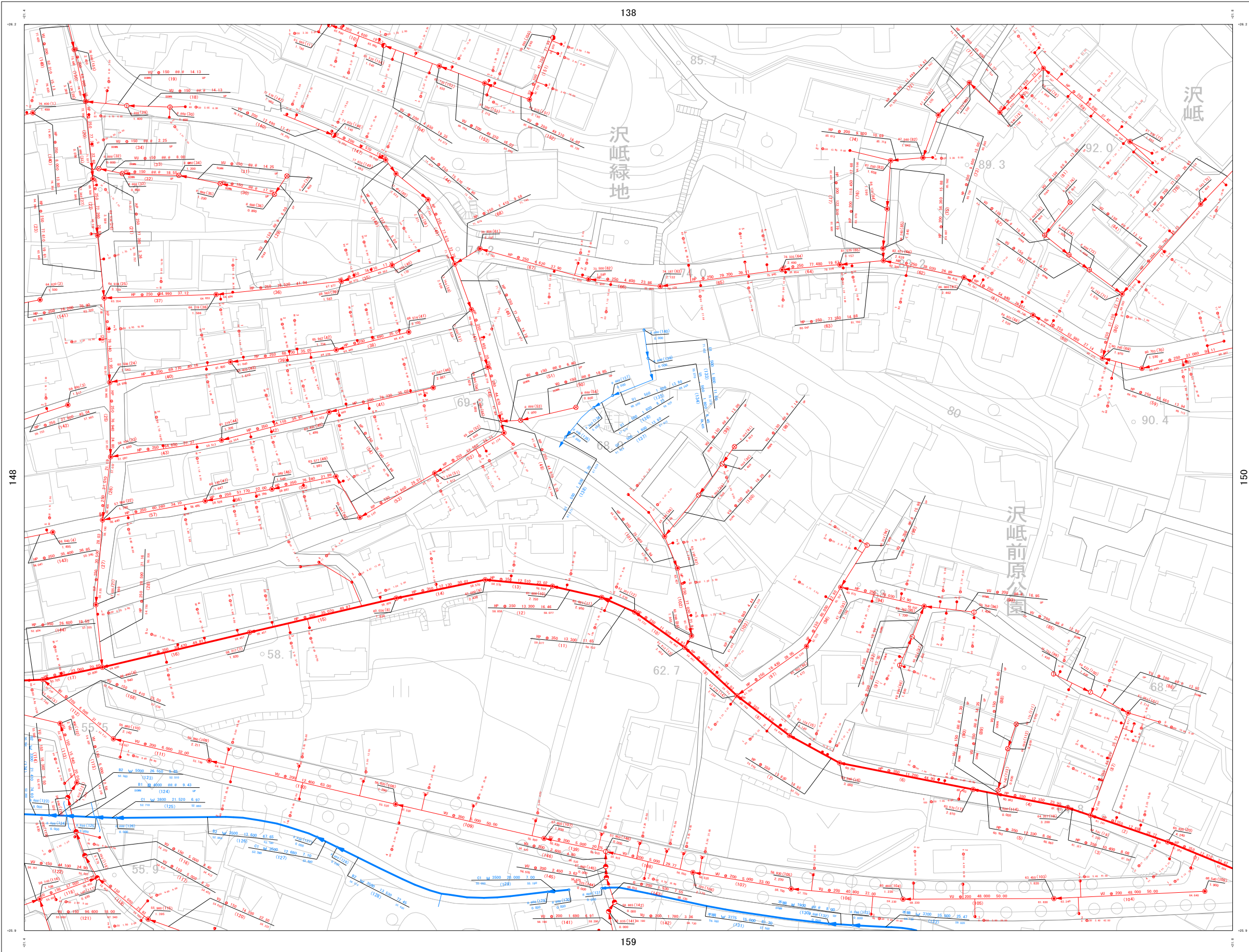


浦添市公共下水道台帳施設平面図（污水・雨水）

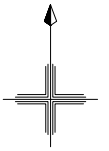
NO. 149

1 : 1300 地形図



詳細図

137	138	139
148	149	150
158	159	160



凡例

管渠	
汚水幹線管渠	赤線
汚水枝線管渠	赤点線
圧送管	青線
雨水幹線管渠	青点線
雨水枝線管渠	青点線

管渠	
管形状	勾配
管径	区間延長
管高	管底高
管底高	管底高

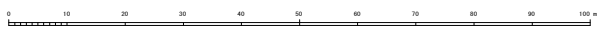
人孔	
①	マンホール（汚水用）
②	マンホール（雨水用）
③	マンホール（圧送用）
④	マンホール（雨水用）
⑤	マンホール（雨水用）
⑥	マンホール（雨水用）
⑦	マンホール（雨水用）
⑧	マンホール（雨水用）
⑨	マンホール（雨水用）
⑩	マンホール（雨水用）
⑪	マンホール（雨水用）
⑫	マンホール（雨水用）
⑬	マンホール（雨水用）
⑭	マンホール（雨水用）
⑮	マンホール（雨水用）
⑯	マンホール（雨水用）
⑰	マンホール（雨水用）
⑱	マンホール（雨水用）
⑲	マンホール（雨水用）
⑳	マンホール（雨水用）
㉑	マンホール（雨水用）
㉒	マンホール（雨水用）
㉓	マンホール（雨水用）
㉔	マンホール（雨水用）
㉕	マンホール（雨水用）
㉖	マンホール（雨水用）
㉗	マンホール（雨水用）
㉘	マンホール（雨水用）
㉙	マンホール（雨水用）
㉚	マンホール（雨水用）
㉛	マンホール（雨水用）
㉜	マンホール（雨水用）
㉝	マンホール（雨水用）
㉞	マンホール（雨水用）
㉟	マンホール（雨水用）
㊱	マンホール（雨水用）
㊲	マンホール（雨水用）
㊳	マンホール（雨水用）
㊴	マンホール（雨水用）
㊵	マンホール（雨水用）
㊶	マンホール（雨水用）
㊷	マンホール（雨水用）
㊸	マンホール（雨水用）
㊹	マンホール（雨水用）
㊺	マンホール（雨水用）
㊻	マンホール（雨水用）
㊼	マンホール（雨水用）
㊽	マンホール（雨水用）
㊾	マンホール（雨水用）
㊿	マンホール（雨水用）

樹	
●	汚水樹型
○	汚水樹型
○	小口径汚水樹

樹	
●	汚水樹型
○	汚水樹型
○	小口径汚水樹

159

1 : 1300



計画機関 浦添市