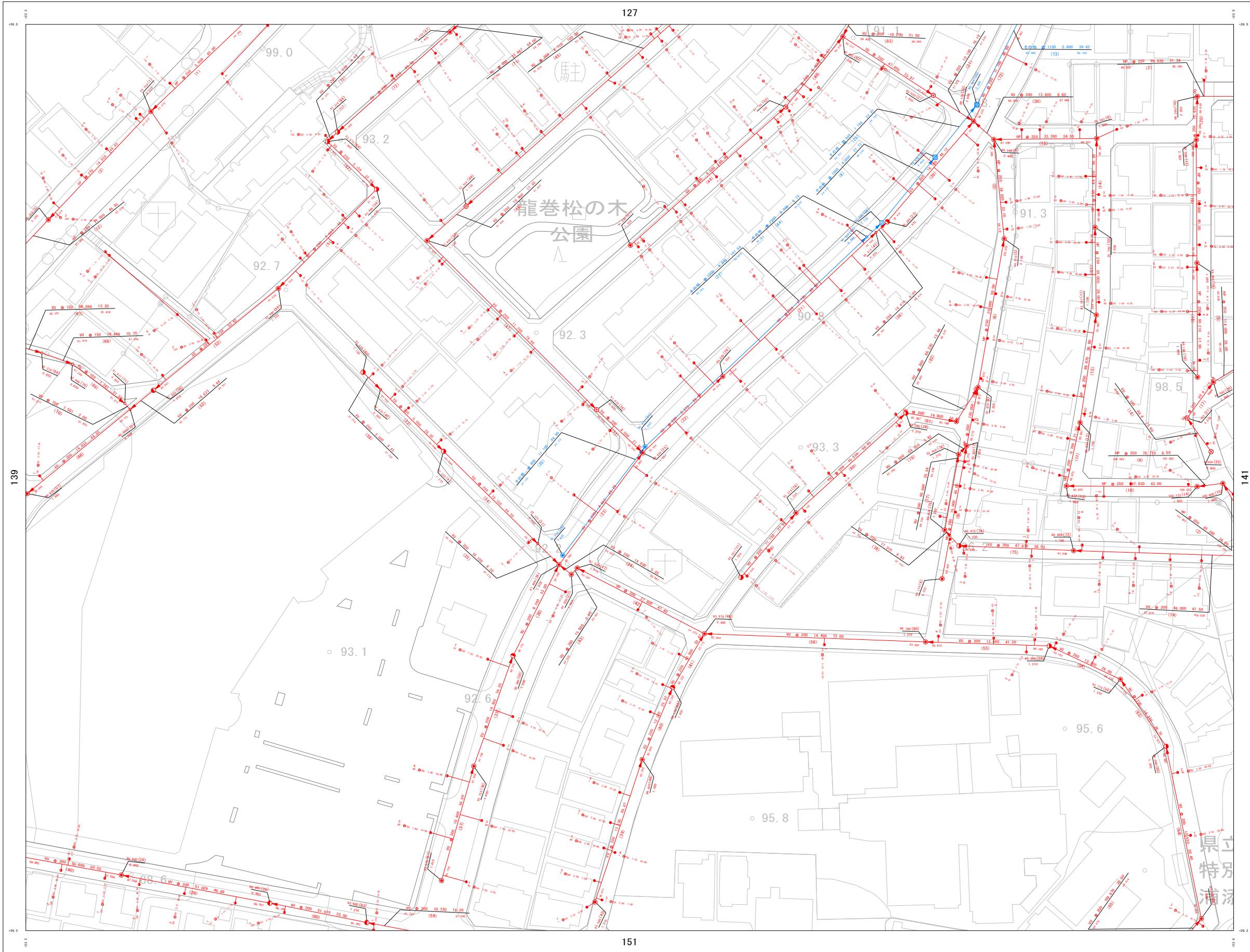


浦添市公共下水道台帳施設平面図（汚水・雨水）

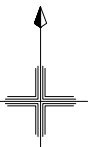
NO. 140

1 : 1300 地形図



詳細図

126	127	128
139	140	141
150	151	152



凡例

管渠	
汚水幹線管渠	
汚水枝線管渠	
圧送管	
雨水幹線管渠	
雨水枝線管渠	

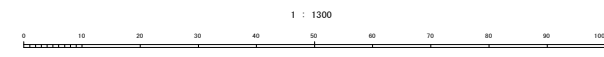
管渠	
管形状	
管径	
勾配	
区間延長	

人孔	
1号マンホール	
2号マンホール	
3号マンホール	
4号マンホール	
5号マンホール	
6号マンホール	
7号マンホール	
8号マンホール	
9号マンホール	
マンホールポンプ	
マンホールボックス	
マンホール蓋	
マンホール枠	
マンホール蓋	
マンホール枠	

地盤高	
マンホール番号	
マンホールポンプ	
人孔深	
マンホール	

樹	
汚水樹A型	
汚水樹B型	
小口径汚水樹	

樹	
樹番号	
取付管延長	
管径	
追加距離	
樹深	



計画機関 浦添市