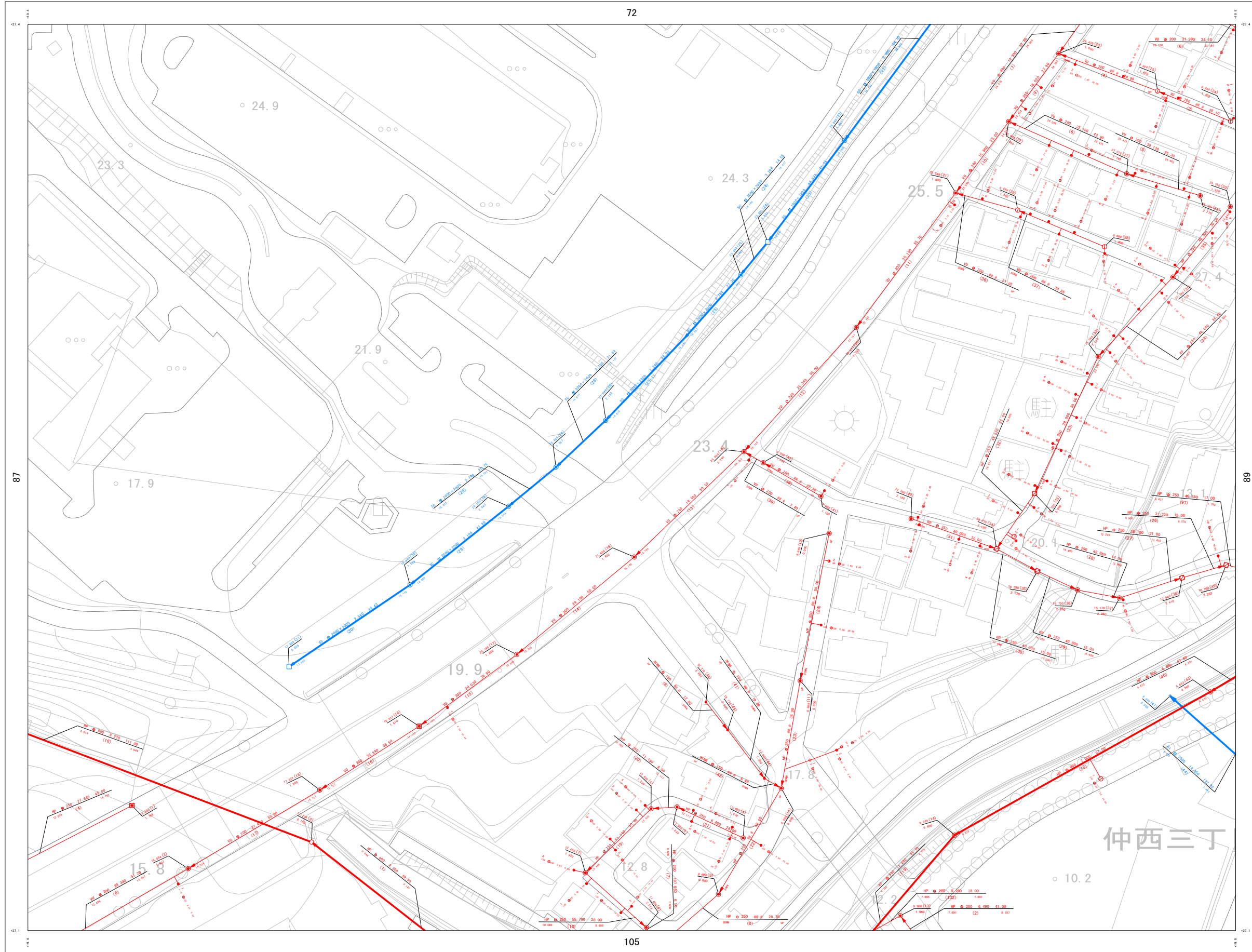


# 浦添市公共下水道台帳施設平面図（汚水・雨水）

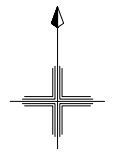
NO. 88

1 : 1300 地形図



詳細図

173	72	73
87	88	89
104	105	106



凡例

管渠	
汚水幹線管渠	赤線
汚水枝線管渠	赤点線
圧送管	紫線
雨水幹線管渠	青線
雨水枝線管渠	青点線

管渠	勾配	区間延長
管渠	勾配	区間延長
管渠	勾配	区間延長
管渠	勾配	区間延長

人孔	
①	マンホール (汚水)
②	マンホール (雨水)
③	マンホール (圧送)
④	マンホール (雨水)
⑤	マンホール (雨水)
⑥	マンホール (雨水)
⑦	マンホール (雨水)
⑧	マンホール (雨水)
⑨	マンホール (雨水)
⑩	マンホール (雨水)
⑪	マンホール (雨水)
⑫	マンホール (雨水)
⑬	マンホール (雨水)
⑭	マンホール (雨水)
⑮	マンホール (雨水)
⑯	マンホール (雨水)
⑰	マンホール (雨水)
⑱	マンホール (雨水)
⑲	マンホール (雨水)
⑳	マンホール (雨水)
㉑	マンホール (雨水)
㉒	マンホール (雨水)
㉓	マンホール (雨水)
㉔	マンホール (雨水)
㉕	マンホール (雨水)
㉖	マンホール (雨水)
㉗	マンホール (雨水)
㉘	マンホール (雨水)
㉙	マンホール (雨水)
㉚	マンホール (雨水)
㉛	マンホール (雨水)
㉜	マンホール (雨水)
㉝	マンホール (雨水)
㉞	マンホール (雨水)
㉟	マンホール (雨水)
㊱	マンホール (雨水)
㊲	マンホール (雨水)
㊳	マンホール (雨水)
㊴	マンホール (雨水)
㊵	マンホール (雨水)
㊶	マンホール (雨水)
㊷	マンホール (雨水)
㊸	マンホール (雨水)
㊹	マンホール (雨水)
㊺	マンホール (雨水)
㊻	マンホール (雨水)
㊼	マンホール (雨水)
㊽	マンホール (雨水)
㊾	マンホール (雨水)
㊿	マンホール (雨水)

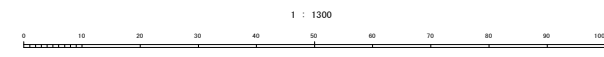
地盤高	マンホール番号	マンホールポンプ
8.234 (1)	MP	
4.512		
1.108 (2)		

樹	
●	汚水樹A型
○	汚水樹B型
○	小口径汚水樹

管渠	取付管延長	管渠	追加距離
管渠	取付管延長	管渠	追加距離
管渠	取付管延長	管渠	追加距離
管渠	取付管延長	管渠	追加距離



計画機関 浦添市