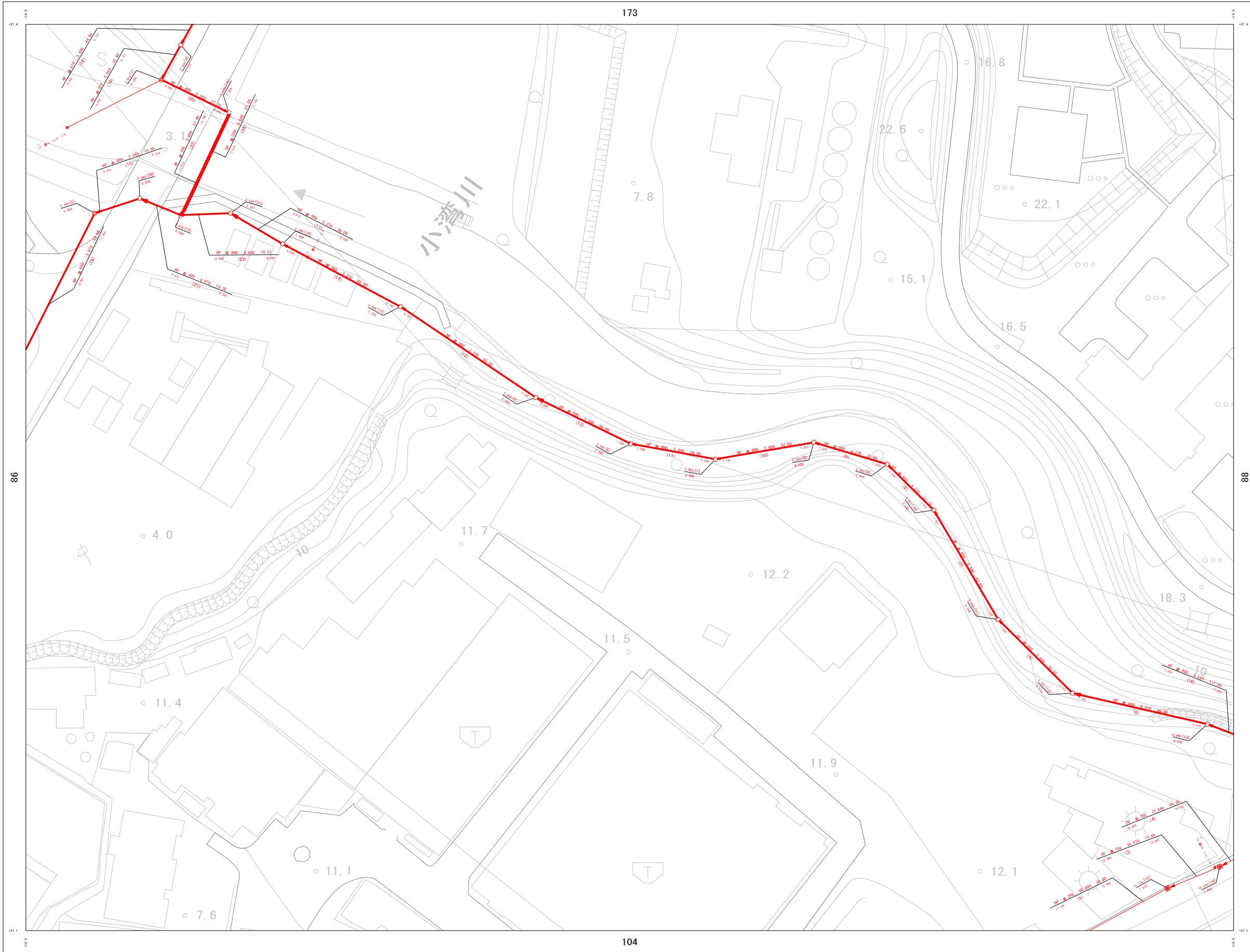


浦添市公共下水道台帳施設平面図（汚水・雨水）

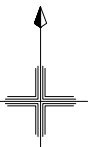
NO. 87

1 : 1300 地形図



詳細図

172	173	72
86	87	88
103	104	105



凡例

管渠	
汚水幹線管渠	
汚水枝線管渠	
圧送管	
雨水幹線管渠	
雨水枝線管渠	

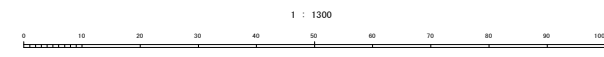
管種	管形状	勾配	区間延長
●	○	○	○

人孔	
①	マンホール
②	マンホール
③	マンホール
④	マンホール
⑤	マンホール
⑥	マンホール
⑦	マンホール
⑧	マンホール
⑨	マンホール
⑩	マンホール
⑪	マンホール
⑫	マンホール
⑬	マンホール
⑭	マンホール
⑮	マンホール
⑯	マンホール
⑰	マンホール
⑱	マンホール
⑲	マンホール
⑳	マンホール
㉑	マンホール
㉒	マンホール
㉓	マンホール
㉔	マンホール
㉕	マンホール
㉖	マンホール
㉗	マンホール
㉘	マンホール
㉙	マンホール
㉚	マンホール
㉛	マンホール
㉜	マンホール
㉝	マンホール
㉞	マンホール
㉟	マンホール
㊱	マンホール
㊲	マンホール
㊳	マンホール
㊴	マンホール
㊵	マンホール
㊶	マンホール
㊷	マンホール
㊸	マンホール
㊹	マンホール
㊺	マンホール
㊻	マンホール
㊼	マンホール
㊽	マンホール
㊾	マンホール
㊿	マンホール

地盤高	マンホール番号	マンホールポンプ
○	○	○

樹	
●	汚水樹A型
○	汚水樹B型
○	小口径汚水樹

樹番号	取付管延長	管種	追加距離
○	○	○	○



計画機関 浦添市