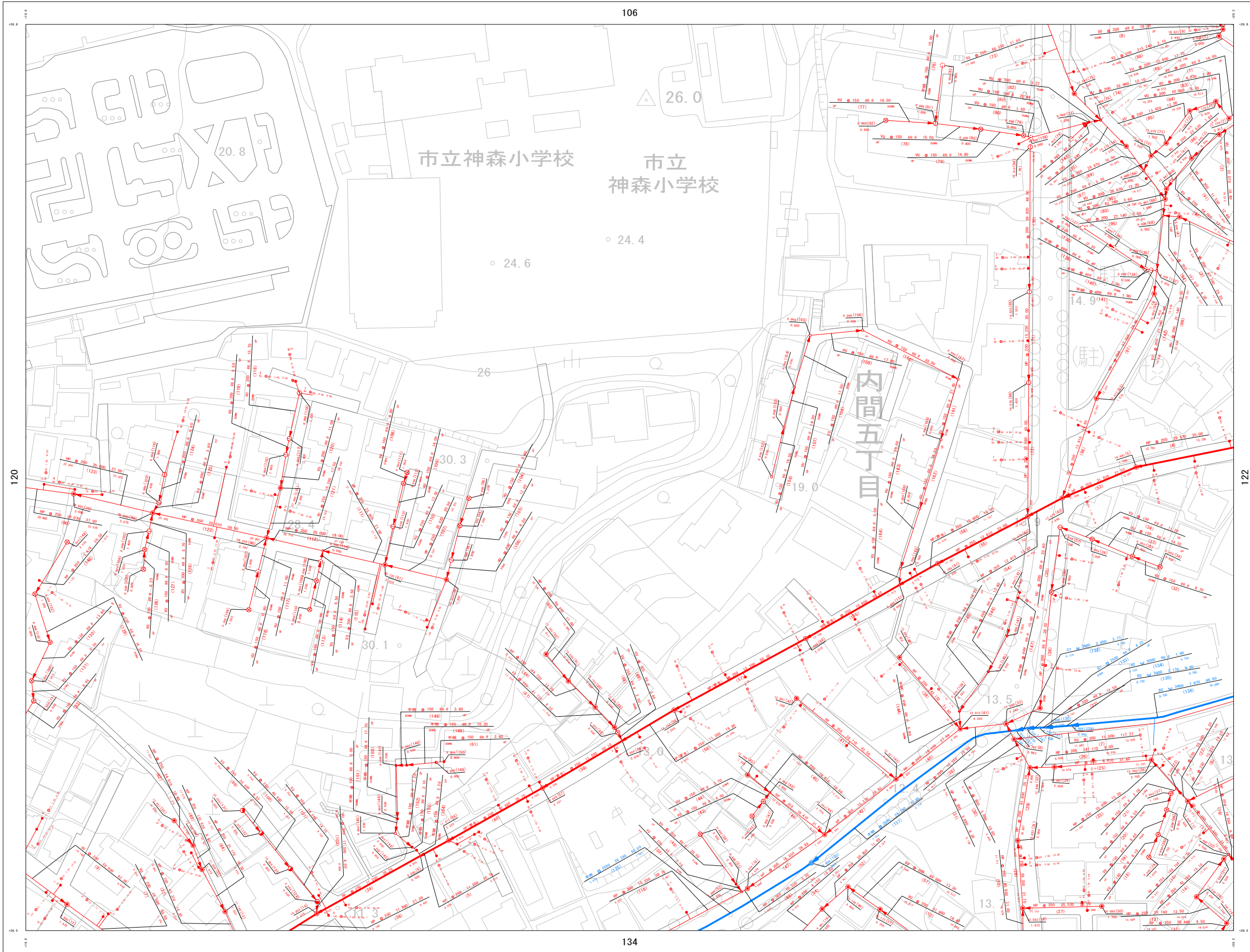


浦添市公共下水道台帳施設平面図（汚水・雨水）

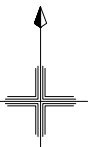
NO. 121

1 : 1300 地形図



詳細図

105	106	107
120	121	122
133	134	135



凡例

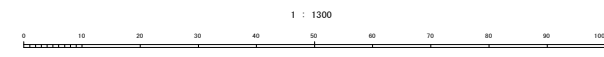
管渠	
汚水幹線管渠	
汚水枝線管渠	
圧送管	
雨水幹線管渠	
雨水枝線管渠	

管渠	
管形状	勾配
管径	区間延長
管高	管底高
管底高	管底高

人孔	
	マンホール
	マンホール
	マンホール
	マンホール
	マンホール
	マンホール
	マンホール
	マンホール
	マンホール
	マンホール
	マンホール
	マンホール
	マンホール
	マンホール
	マンホール
	マンホール
	マンホール
	マンホール
	マンホール
	マンホール

樹	
	汚水樹A型
	汚水樹B型
	小口径汚水樹

樹	
	取付管延長
	管径
	樹深
	樹深



計画機関 浦添市