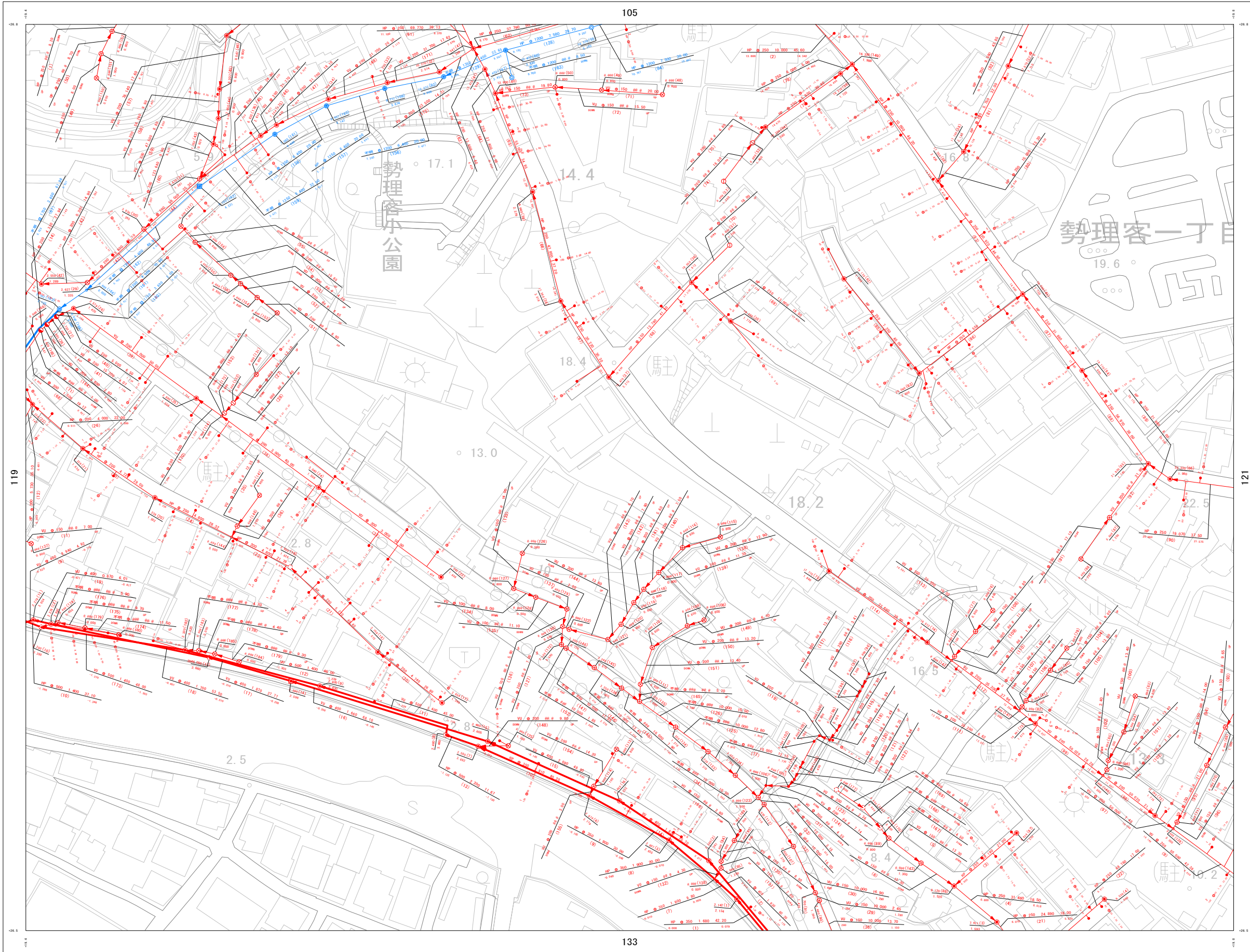


浦添市公共下水道台帳施設平面図（污水・雨水）

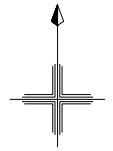
NO. 120

1 : 1300 地形図



詳細図

104	105	106
119	120	121
133	134	



凡例

管渠	
汚水幹線管渠	
汚水枝線管渠	
圧送管	
雨水幹線管渠	
雨水枝線管渠	

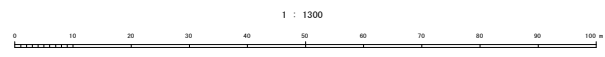
管渠	管径	勾配	区間延長
	φ 200	1/100	2.4 28.43
	φ 150	1/100	5.503 (1) 5.432

人孔	
	1号マンホール (汚水用) (R=100)
	2号マンホール (汚水用) (R=150)
	3号マンホール (汚水用) (R=200)
	4号マンホール (汚水用) (R=250)
	5号マンホール (汚水用) (R=300)
	6号マンホール (汚水用) (R=350)
	7号マンホール (汚水用) (R=400)
	8号マンホール (汚水用) (R=450)
	9号マンホール (汚水用) (R=500)
	マンホールカバー
	マンホールボックス
	マンホール蓋
	マンホール枠

地盤高	
	マンホール番号
	マンホールポンプ
	人孔深
	マンホール

樹	
	汚水樹A型
	汚水樹B型
	小口径汚水樹

測量	
	取付管延長 (M)
	管径
	測量点
	測量距離 (M)



計画機関 浦添市