

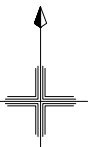
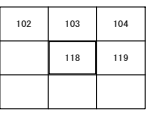
# 浦添市公共下水道台帳施設平面図（污水・雨水）

NO. 118

1 : 1300 地形図



詳細図



凡例

管渠	
汚水幹線管渠	
汚水枝線管渠	
圧送管	
雨水幹線管渠	
雨水枝線管渠	

管種	管径	勾配	区間延長
管種	管径	勾配	区間延長
管種	管径	勾配	区間延長
管種	管径	勾配	区間延長

人孔	
	マンホール
	マンホール
	マンホール
	マンホール
	マンホール
	マンホール
	マンホール
	マンホール
	マンホール
	マンホール
	マンホール
	マンホール
	マンホール
	マンホール
	マンホール
	マンホール
	マンホール
	マンホール
	マンホール
	マンホール

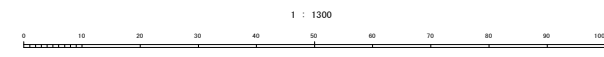
地盤高	マンホール番号	マンホール
地盤高	マンホール番号	マンホール
地盤高	マンホール番号	マンホール
地盤高	マンホール番号	マンホール

樹	
	汚水樹A型
	汚水樹B型
	小口径汚水樹

樹	
樹	樹
樹	樹
樹	樹



計画機関 浦添市