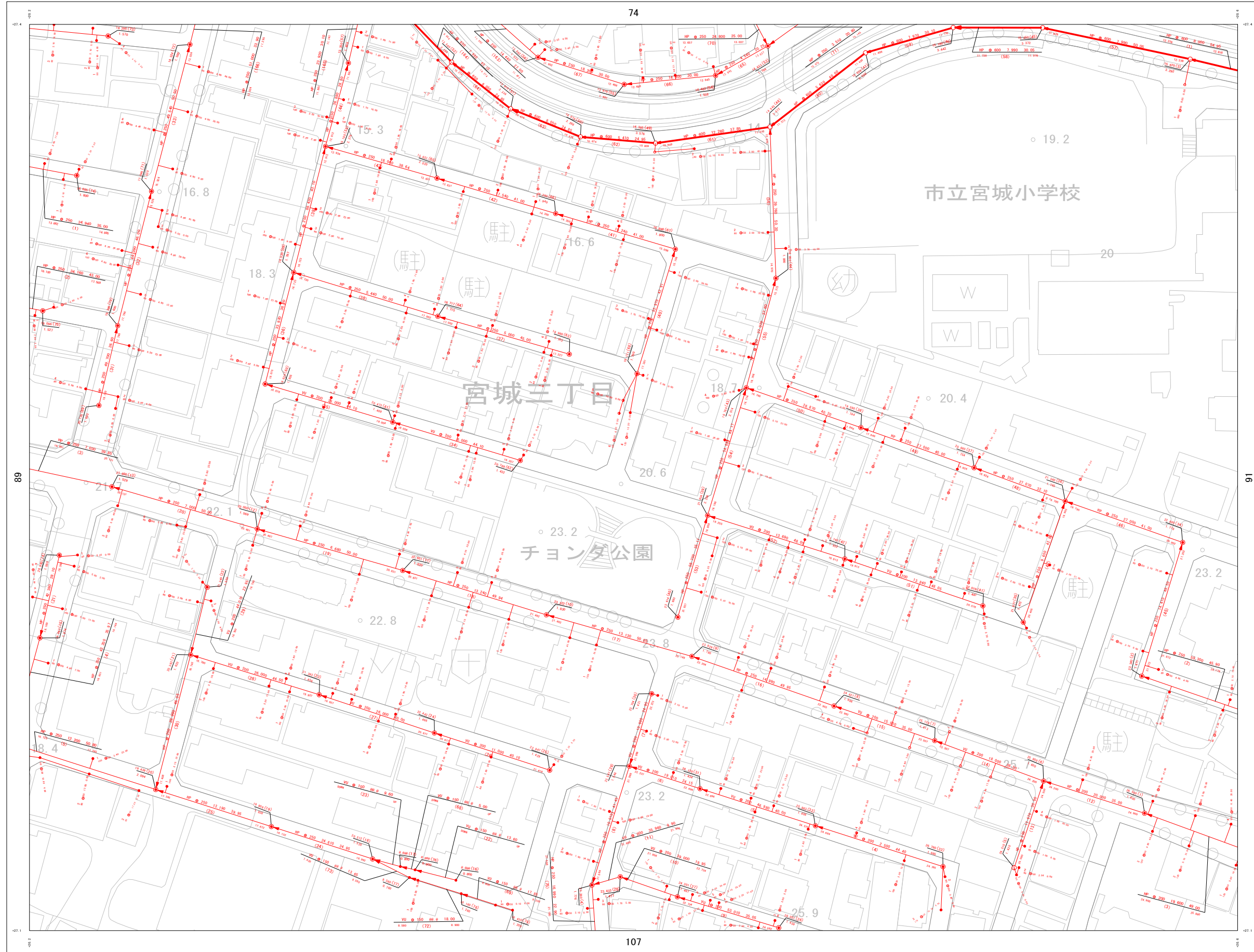


浦添市公共下水道台帳施設平面図（污水・雨水）

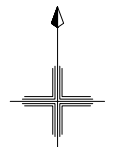
NO. 90

1 : 1300 地形図



詳細図

73	74	75
89	90	91
106	107	108



凡例

管渠

- 汚水幹線管渠 (Red solid line)
- 汚水枝線管渠 (Red dashed line)
- 圧送管 (Purple solid line)
- 雨水幹線管渠 (Blue solid line)
- 雨水枝線管渠 (Blue dashed line)

管渠

- 管形状 (Red circle)
- 管径 (Red number)
- 区間延長 (Red arrow)

人孔

- 1号マンホール (Red circle with '1')
- 2号マンホール (Red circle with '2')
- 3号マンホール (Red circle with '3')
- 4号マンホール (Red circle with '4')
- 5号マンホール (Red circle with '5')
- 6号マンホール (Red circle with '6')
- 7号マンホール (Red circle with '7')
- 8号マンホール (Red circle with '8')
- 9号マンホール (Red circle with '9')
- マンホール蓋 (Red circle with '蓋')
- マンホール枠 (Red circle with '枠')
- マンホール管 (Red circle with '管')
- マンホール口 (Red circle with '口')

地盤高

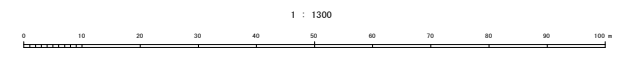
- マンホール番号 (Red number)
- マンホールポンプ (Red circle with 'P')
- 人孔深 (Red number)
- マンホール (Red circle)

樹

- 汚水樹A型 (Red circle with 'A')
- 汚水樹B型 (Red circle with 'B')
- 小口径汚水樹 (Red circle with '小口径')

附属物

- 取付管延長 (Red arrow)
- 管径 (Red number)
- 管 (Red line)
- 追加距離 (Red arrow)
- 側壁 (Red circle)



計画機関 浦添市