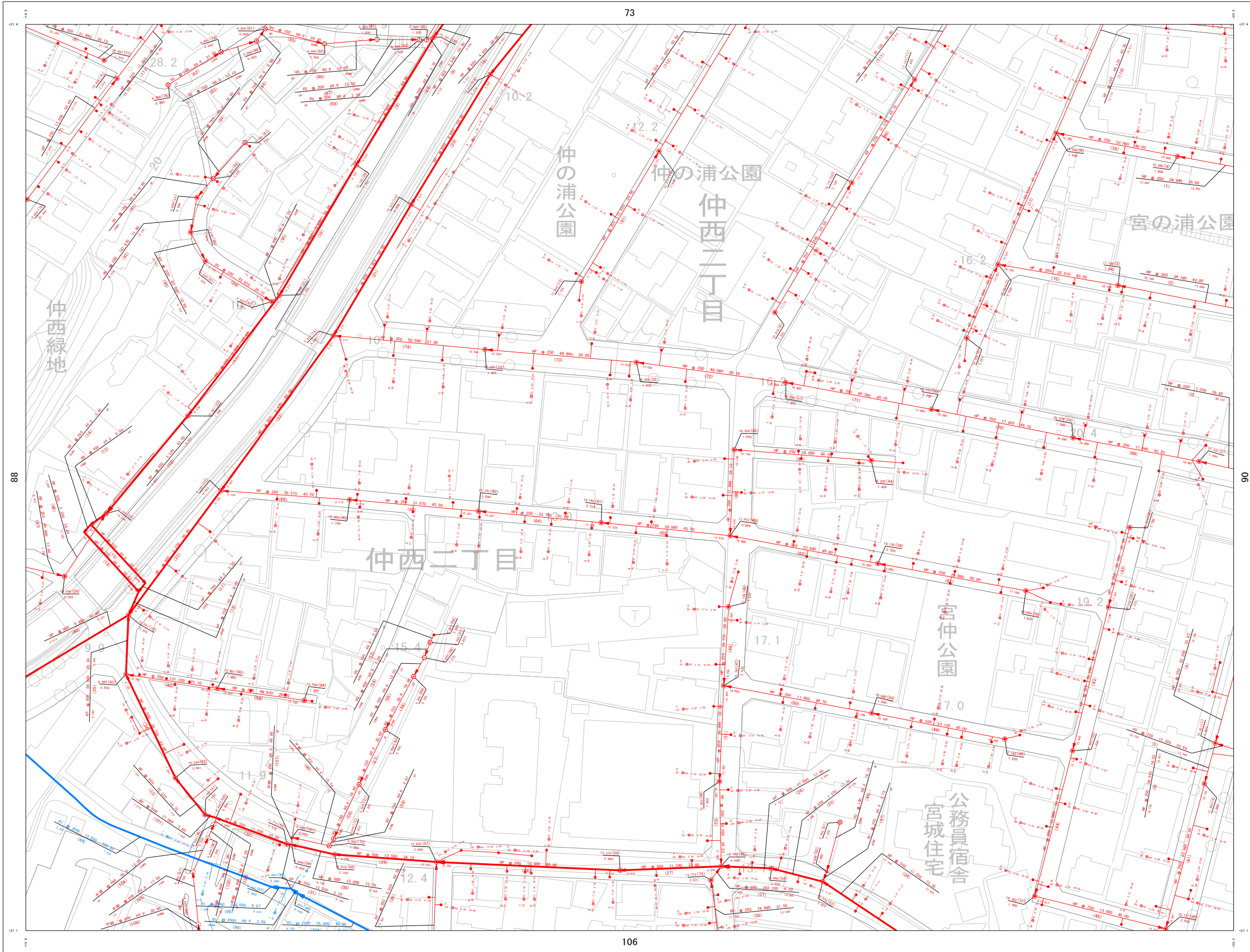


浦添市公共下水道台帳施設平面図（污水・雨水）

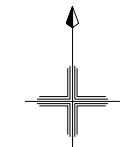
NO. 89

1 : 1300 地形図



詳細図

72	73	74
88	89	90
105	106	107

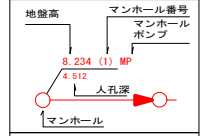


凡例

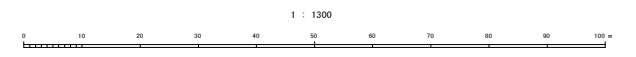
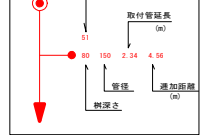
管渠	
汚水幹線管渠	赤線
汚水枝線管渠	赤点線
圧送管	青線
雨水幹線管渠	青線
雨水枝線管渠	青点線



人孔	
①	マンホール
②	マンホール
③	マンホール
④	マンホール
⑤	マンホール
⑥	マンホール
⑦	マンホール
⑧	マンホール
⑨	マンホール
⑩	マンホール
⑪	マンホール
⑫	マンホール
⑬	マンホール
⑭	マンホール
⑮	マンホール
⑯	マンホール
⑰	マンホール
⑱	マンホール
⑲	マンホール
㉑	マンホール



樹	
●	汚水樹A型
○	汚水樹B型
◇	小口径汚水樹



計画機関 浦添市