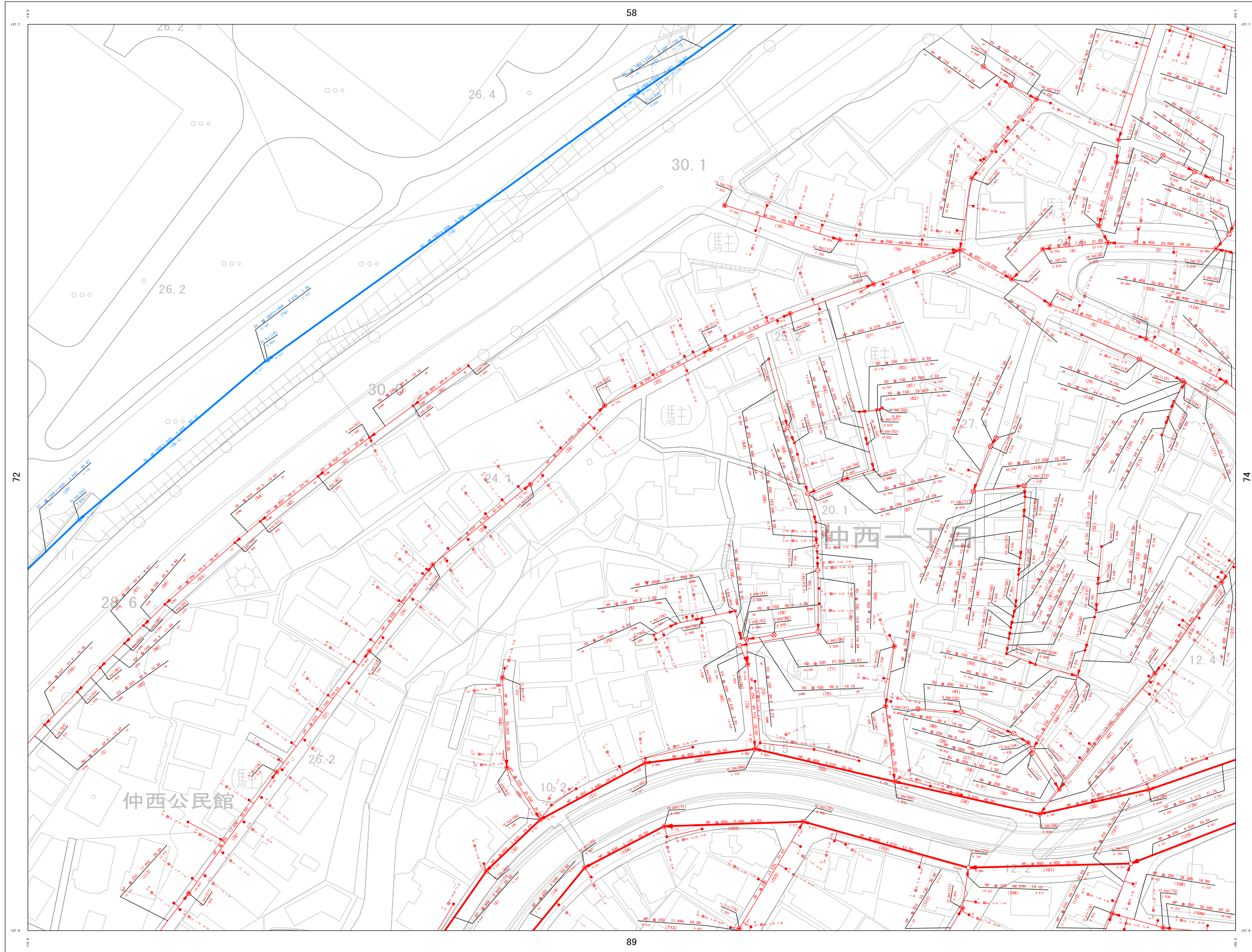


# 浦添市公共下水道台帳施設平面図（汚水・雨水）

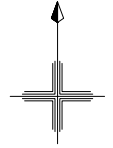
NO. 73

1 : 1300 地形図



詳細図

58	59
72	73 74
88	89 90



凡例

**管渠**

- 汚水幹線管渠
- 汚水枝線管渠
- 圧送管
- 雨水幹線管渠
- 雨水枝線管渠

**管渠形状**

- 管渠形状 (管径) 記号
- 区間延長

**人孔**

- マンホール (各種)
- マンホールポンプ

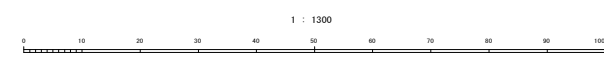
**樹**

- 汚水樹形
- 汚水樹形
- 小口径汚水樹

**諸番号**

- 取得管渠番号 (M)
- 管渠番号 (S)
- マンホール番号 (H)

89



計画機関 浦添市