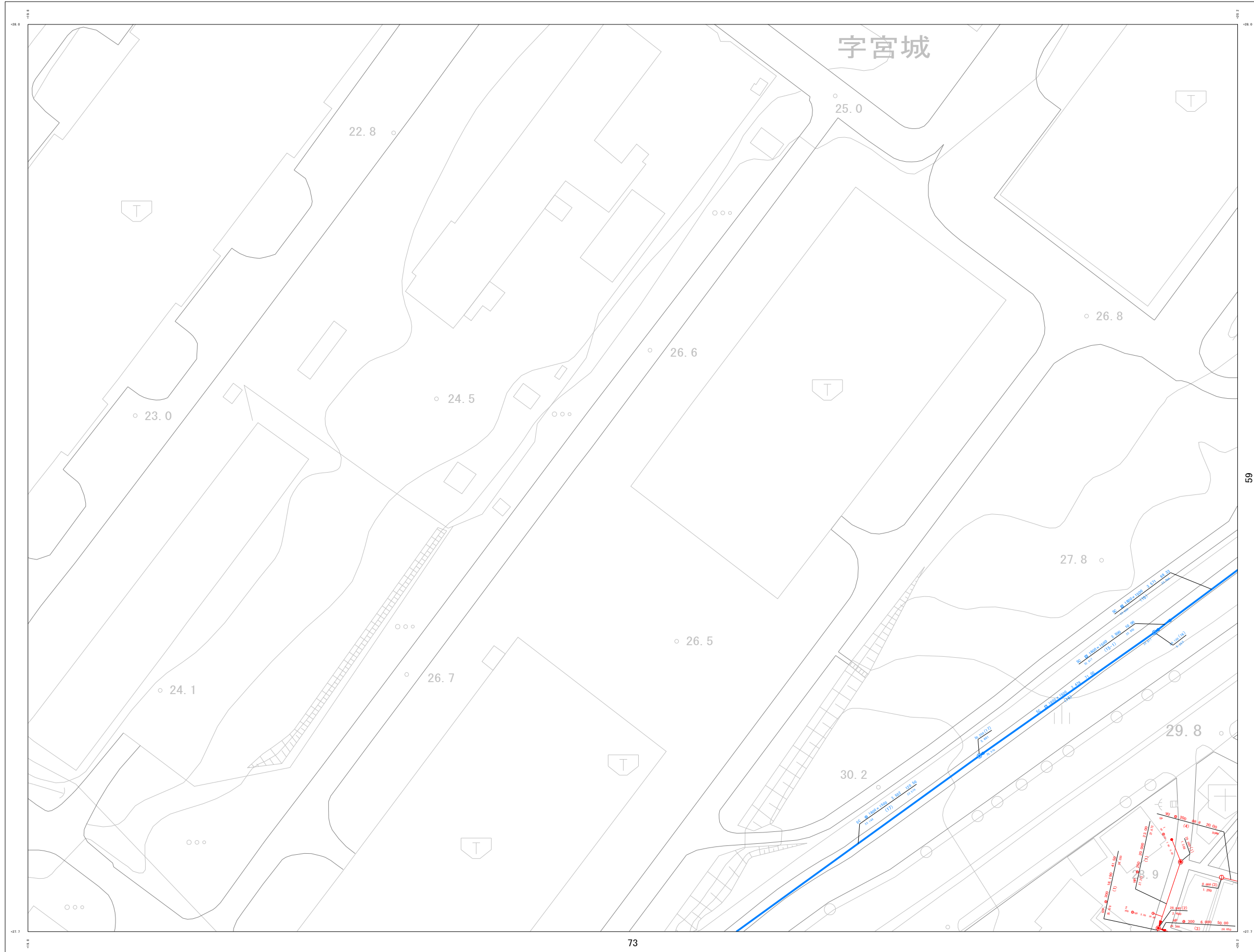


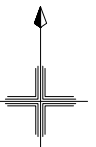
# 浦添市公共下水道台帳施設平面図 (汚水・雨水)

NO. 58

1 : 1300 地形図



		45
	58	59
72	73	74



凡例

管渠	
汚水幹線管渠	
汚水枝線管渠	
圧送管	
雨水幹線管渠	
雨水枝線管渠	

管渠	管径	勾配	区間延長 (m)
●	φ 150	1/100	2.34
○	φ 200	1/100	2.34
○	φ 300	1/100	2.34

人孔	
①	1号マンホール (汚水用)
②	2号マンホール (汚水用)
③	3号マンホール (汚水用)
④	4号マンホール (汚水用)
⑤	5号マンホール (汚水用)
⑥	6号マンホール (汚水用)
⑦	7号マンホール (汚水用)
⑧	8号マンホール (汚水用)
⑨	9号マンホール (汚水用)
⑩	10号マンホール (汚水用)
⑪	マンホールポンプ
⑫	マンホールボックス
⑬	既設マンホール
⑭	新設マンホール

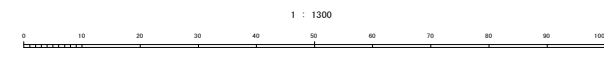
地盤高	
●	マンホール番号
○	マンホールポンプ
○	人孔深
○	マンホール

樹	
●	汚水樹A型
○	汚水樹B型
○	小口径汚水樹

樹番号	
●	取付管延長 (m)
○	管径
○	追加距離 (m)



計画機関 浦添市