



浦添市地域公共交通通会議

【第3回】

資料3-2：ルート2 支線公共交通バス停設置位置（詳細）

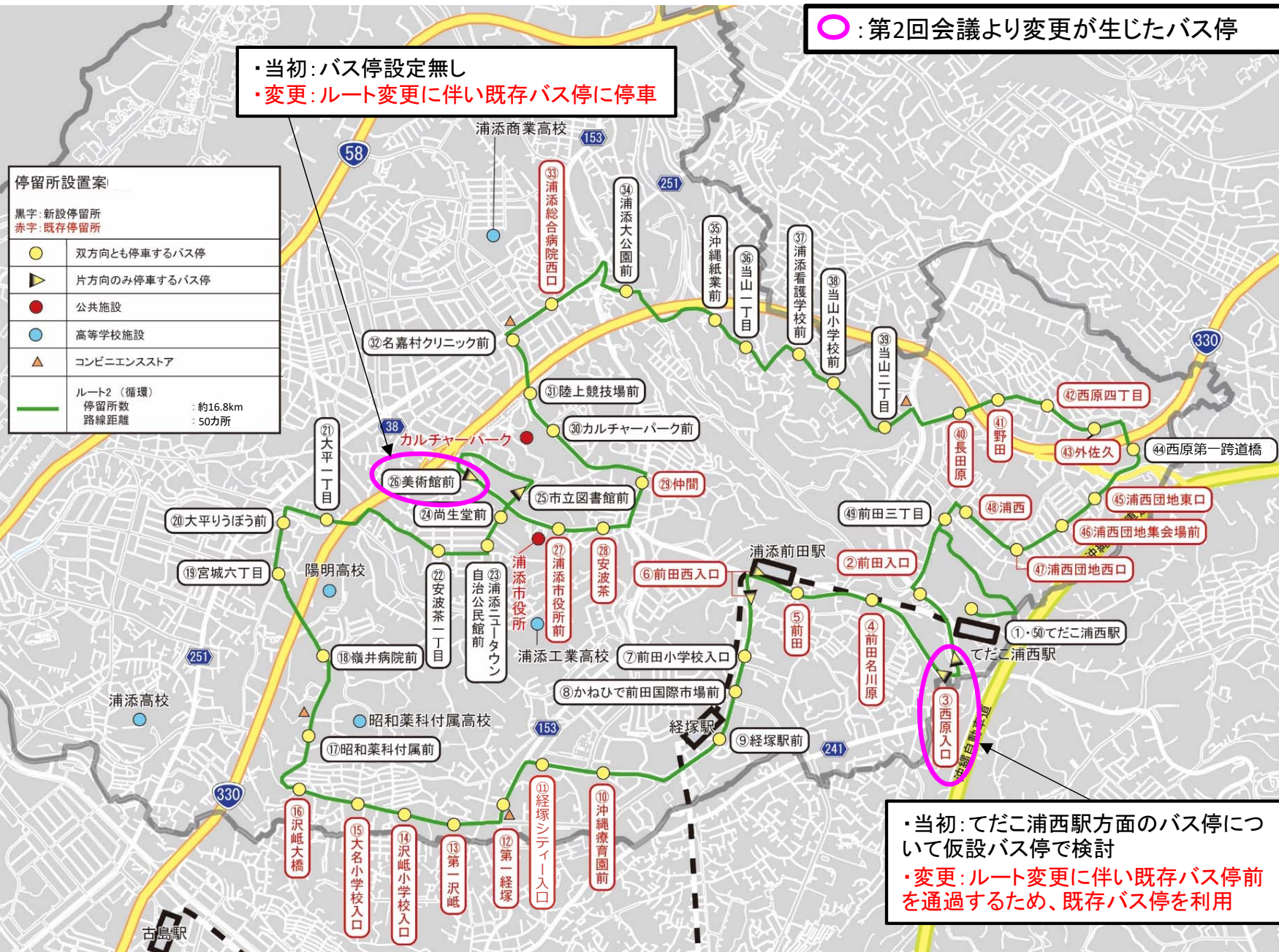
平成31年2月12日

浦添市都市建設部都市計画課

支線公共交通バス停設置位置（案）：ルート2



全体図



1	てだこ浦西駅
2	前田入口
3	西原入口
4	前田名川原
5	前田
6	前田西入口
7	前田小学校入口
8	かねひで前田国際市場前
9	経塚駅前
10	沖繩療育保育園前
11	経塚シティー入口
12	第一経塚
13	第一沢岬
14	沢岬小学校入口
15	大名小学校入口
16	沢岬大橋
17	昭和薬科付属前
18	嶺井病院前
19	宮城六丁目
20	大平りうぼう前
21	大平一丁目
22	安波茶一丁目
23	浦添ニュータウン自治公民館前
24	尚生堂前
25	市立図書館前
26	美術館前
27	浦添市役所前
28	安波茶
29	仲間
30	カルチャーパーク前
31	陸上競技場前
32	名嘉村クリニック前
33	浦添総合病院西口
34	浦添大公園前
35	沖繩紙業前
36	当山一丁目
37	浦添看護学校前
38	当山小学校前
39	当山二丁目
40	長田原
41	野田
42	西原四丁目
43	外佐久
44	西原第一跨道橋
45	浦西団地東口
46	浦西団地集会場前
47	浦西団地西口
48	浦西
49	前田三丁目
50	てだこ浦西駅

支線公共交通バス停設置位置（案）：ルート2



ルート2:バス停一覧表

バス停	バス停間隔 (m)	累計距離 (m)	路線名		バス停	
			時計回り	反時計回り	時計回り	反時計回り
1 てだこ浦西駅					●	●
2 前田入口	1,000	1,000	宜野湾南風原線	宜野湾南風原線	○	●
3 西原入口	450	1,450	浦添西原線	浦添西原線	●	●
4 前田名川原	550	2,000	浦添西原線	浦添西原線	●	●
5 前田	400	2,400	浦添西原線	浦添西原線	●	●
6 前田西入口	250	2,650	浦添市道 国際センター線	浦添西原線	○	●
7 前田小学校入口	200	2,850	浦添市道 国際センター線	浦添市道 国際センター線	○	○
8 かねひで前田国際市場前	250	3,100	浦添市道 国際センター線	浦添市道 国際センター線	○	○
9 経塚駅前	400	3,500	浦添市道 国際センター線	浦添市道 国際センター線	○	○
10 沖縄療育保育園前	450	3,950	浦添市道 南第-1号線	浦添市道 南第-1号線	●	○
11 経塚シティー入口	300	4,250	浦添市道 南第-1号線	浦添市道 南第-1号線	●	○
12 第一経塚	250	4,500	県道153号線	県道153号線	○	●
13 第一沢岬	300	4,800	浦添市道 内間経塚線	浦添市道 内間経塚線	●	●
14 沢岬小学校入口	300	5,100	浦添市道 内間経塚線	浦添市道 内間経塚線	●	●
15 大名小学校入口	200	5,300	浦添市道 内間経塚線	浦添市道 内間経塚線	●	●
16 沢岬大橋	250	5,550	浦添市道 内間経塚線	浦添市道 内間経塚線	●	●
17 昭和薬科付属前	350	5,900	浦添市道 沢岬大平線	浦添市道 沢岬大平線	○	○
18 嶺井病院前	500	6,400	浦添市道 沢岬大平線	浦添市道 沢岬大平線	○	○
19 宮城六丁目	400	6,800	浦添市道 神森中学校線	浦添市道 神森中学校線	○	○
20 大平りうぼう前	200	7,000	浦添市道 神森中学校線	浦添市道 神森中学校線	○	○
21 大平一丁目	150	7,150	浦添市道 大平安波茶線	浦添市道 大平安波茶線	○	○
22 安波茶一丁目	650	7,800	浦添市道 浦添ニュータウン線	浦添市道 浦添ニュータウン線	○	○
23 浦添ニュータウン自治公民館前	350	8,150	—	—	○	○
24 尚生堂前	150	8,300	—	—	○	○
25 市立図書館前	200	8,500	浦添市道 仲間2号線	浦添市道 仲間2号線		○
26 美術館前	500	9,000	浦添西原線	浦添西原線		●
27 浦添市役所前	500	9,500	浦添西原線	浦添西原線	●	●
28 安波茶	200	9,700	浦添西原線	浦添西原線	●	●
29 仲間	300	10,000	県道153号線	県道153号線	○	●
30 カルチャーパーク前	500	10,500	浦添市道 運動公園通り線	浦添市道 運動公園通り線	○	○
31 陸上競技場前	200	10,700	浦添市道 運動公園通り線	浦添市道 運動公園通り線	○	○
32 名嘉村クリニック前	200	10,900	浦添市道 運動公園通り線	浦添市道 運動公園通り線	○	○
33 浦添総合病院西口	400	11,300	県道251線	県道251線	●	●
34 浦添大公園前	450	11,750	浦添市道 伊祖前田線	浦添市道 伊祖前田線	○	○
35 沖縄紙業前	550	12,300	浦添市道 西原伊祖線	浦添市道 西原伊祖線	○	○
36 当山一丁目	100	12,400	浦添市道 西原伊祖線	浦添市道 西原伊祖線	○	○
37 浦添看護学校前	300	12,700	浦添市道 当山4号線	浦添市道 当山4号線	○	○
38 当山小学校前	250	12,950	浦添市道 当山4号線	浦添市道 当山4号線	○	○
39 当山二丁目	350	13,300	浦添市道 当山4号線	浦添市道 当山4号線	○	○
40 長田原	400	13,700	浦添市道 西原中央線	浦添市道 西原中央線	●	●
41 野田	150	13,850	浦添市道 西原中央線	浦添市道 西原中央線	●	●

支線公共交通バス停設置位置（案）：ルート2



ルート2:バス停一覧表

	バス停	バス停間隔 (m)	累計距離 (m)	路線名		バス停	
				時計回り	反時計回り	時計回り	反時計回り
42	西原四丁目	250	14,100	浦添市道 西原中央線	浦添市道 西原中央線	●	●
43	外佐久	300	14,400	浦添市道 西原中央線	浦添市道 西原中央線	●	●
44	西原第一跨道橋	200	14,600	浦添市道 西原中央線	浦添市道 西原中央線	○	○
45	浦添団地東口	400	15,000	浦添市道 西原浦西線	浦添市道 西原浦西線	●	●
46	浦西団地集会場前	200	15,200	浦添市道 西原浦西線	浦添市道 西原浦西線	●	●
47	浦西団地西口	200	15,400	浦添市道 西原浦西線	浦添市道 西原浦西線	●	●
48	浦西	350	15,750	浦添市道 西原浦西線	浦添市道 西原浦西線	●	○
49	前田三丁目	150	15,900	浦添市道 浦西63号線	浦添市道 浦西63号線	○	○
50	てだこ浦西駅	900	16,800			●	●
バス停間隔(平均)		343m				●既設バス停:23 ○新設バス停:27	●既設バス停:25 ○新設バス停:25

○バス停の設置に関して、既存バス停の併用と仮設バス停の設置により対応する

バス停区分	既存バス停	仮設バス停		
	時刻表シール貼付	すいせん型	ひまわり型	壁面パネル式バス停
実施例	 <p>糸満市：いとちゃんmini</p>	 <p>浦添市：H22年度実証実験</p>	 <p>中城村：護佐丸バス</p>	 <p>糸満市：いとちゃんmini</p>
備考	<p>バス停表示版の空きスペースにコミュニティバスの時刻表シールを貼ることで併用させて頂く</p>	<p>仮設バス停は基本的にすいせん型の設置を検討</p>	<p>歩道の幅員が狭い等、スペースの限られた場所で設置を検討</p>	<p>狭隘道路等で通常のバス停設置が困難な場所において、壁面を利用したパネル式のバス停の設置を検討</p>



◀ 道路に対して直角方向のバス停設置例（那覇市：壺屋）

仮設バス停の設置にあたっては道路に対して直角方向にバス停表示が向くように設置し、時刻表や路線図の見やすさ向上に努める。

なお、すいせん型バス停では植樹帯への設置等、歩行者への影響の少ない場所で検討する。

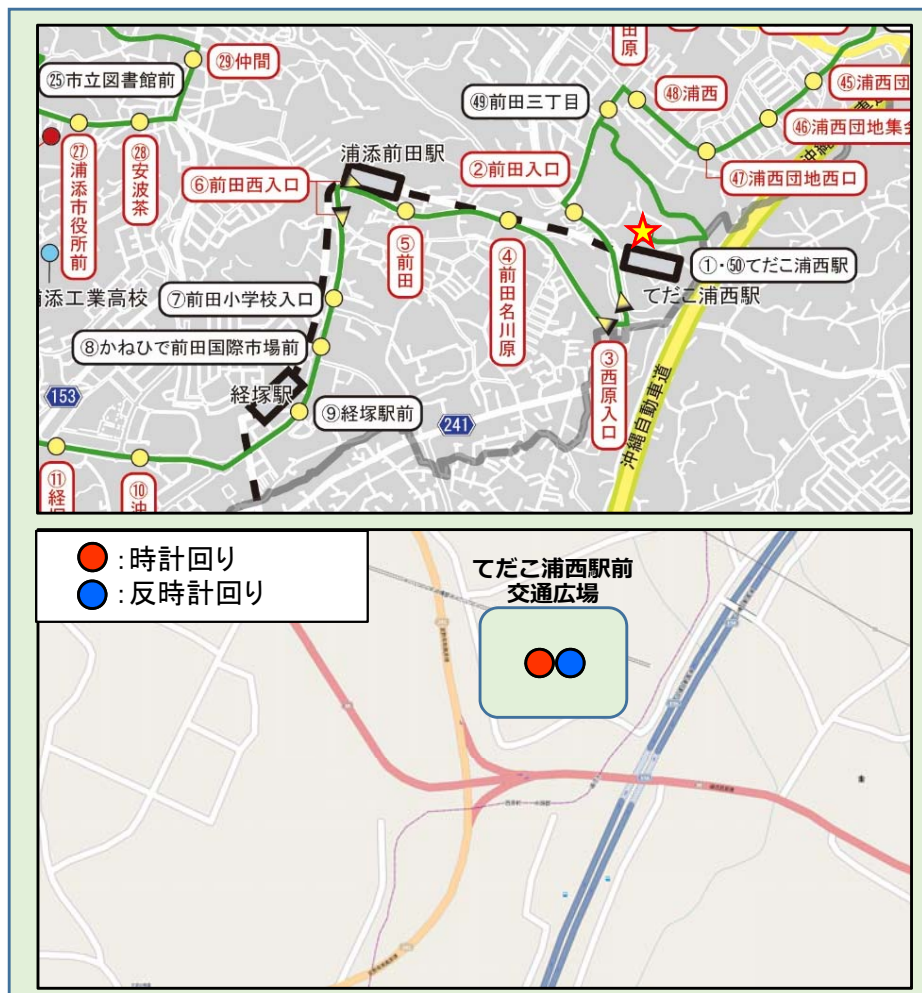
【概要】

■てだこ浦西駅の交通広場に設置されるバス停を利用し、コミュニティバス停を設置

【周辺施設】

■てだこ浦西駅

■バス停位置図



■バス停配置イメージ

- ・ おもろまち駅向け
- ・ てだこ浦西駅向け

備考

✓ てだこ浦西駅の交通広場のバス停の活用を検討



出典：沖縄都市モノレール株式会社HP

■バス停名：②前田入口

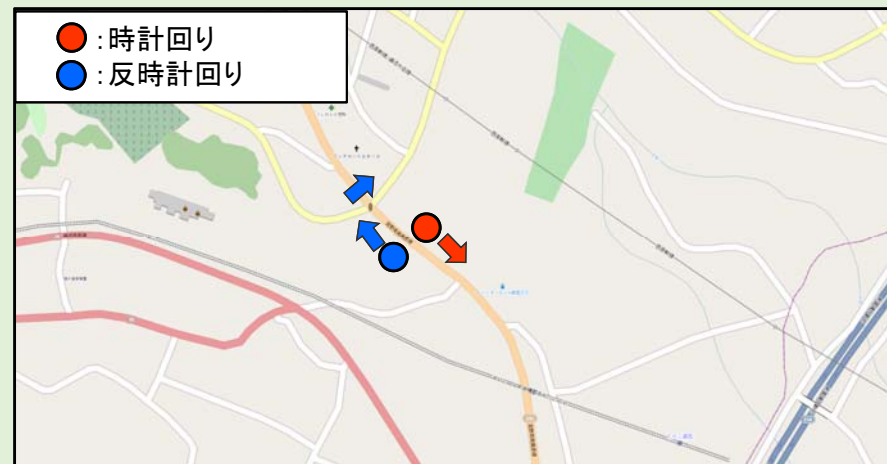
【概要】

- コミュニティバス停を新設(時計回り)
- 既存の前田入口バス停を利用し、コミュニティバス停を設置(反時計回り)

【周辺施設】

- 鏡が丘特別支援学校

■バス停位置図



■バス停配置イメージ

・時計回り

備考

宜野湾南風原線



・反時計回り

備考

- ✓ 既存バス停の活用を検討

宜野湾南風原線



■バス停名：③西原入口

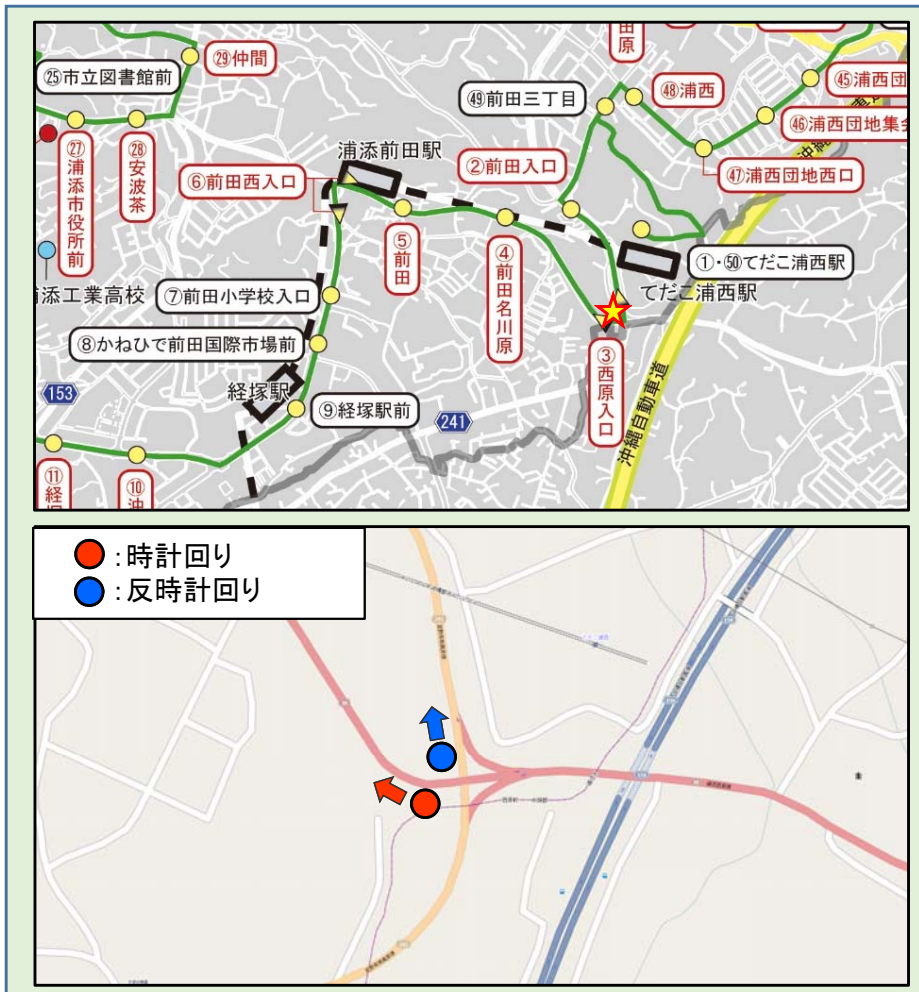
【概要】

- 既存の西原入口バス停を利用し、コミュニティバス停を設置(時計回り)
- 既存の西原入口バス停がルートより外れているため、コミュニティバス停を新設(反時計回り)

【周辺施設】

- てだこ浦西駅

■バス停位置図



■バス停配置イメージ

・時計回り

- 備考
- ✓ 既存バス停の活用を検討



浦添西原線

・反時計回り

- 備考
- ✓ 既存バス停の活用を検討
 - ✓ 道路改修工事後にバス停位置変更になる可能性有(現況:仮バス停)



宜野湾南風原線

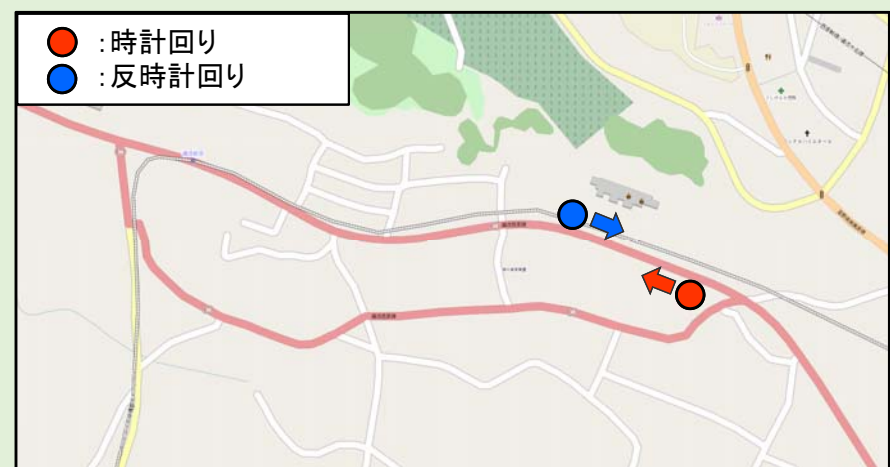
【概要】

■既存の前田名川原バス停を利用し、コミュニティバス停を設置

【周辺施設】

■浦添署消防本部

■バス停位置図



■バス停配置イメージ

・時計回り

備考

- ✓ 既存バス停の活用を検討
- ✓ 道路改修工事後にバス停位置変更になる可能性有(現況:仮バス停)

浦添西原線



・反時計回り

備考

- ✓ 既存バス停の活用を検討

浦添西原線



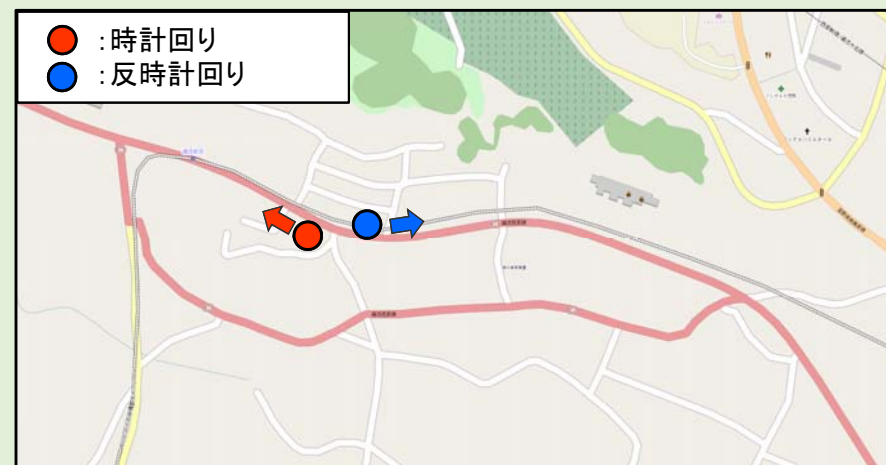
【概要】

■既存の前田バス停を利用し、コミュニティバス停を設置

【周辺施設】

■モノレール浦添前田駅

■バス停位置図



■バス停配置イメージ

・時計回り

備考

- ✓ 既存バス停の活用を検討
- ✓ 道路改修工事後にバス停位置変更になる可能性有(現況:仮バス停)

浦添西原線



・反時計回り

備考

- ✓ 既存バス停の活用を検討
- ✓ 道路改修工事後バス停位置変更になる可能性有(現況:仮バス停)

浦添西原線



■バス停名：⑥前田西入口

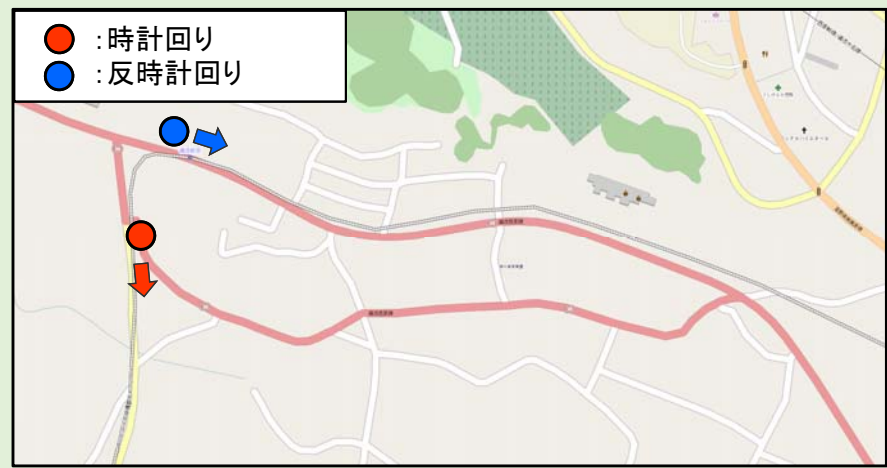
【概要】

- ルート上から既存バス停が外れているため、コミュニティバス停を新設(反時計回り)
- 既存の前田駅前バス停(前田西入口)を利用し、コミュニティバス停を設置(時計回り)

【周辺施設】

- モノレール浦添前田駅、浦添警察署

■バス停位置図




■バス停配置イメージ

・ 時計回り

備考

浦添市道
国際センター線



・ 反時計回り

備考

- ✓ 既存バス停の活用を検討

浦添西原線



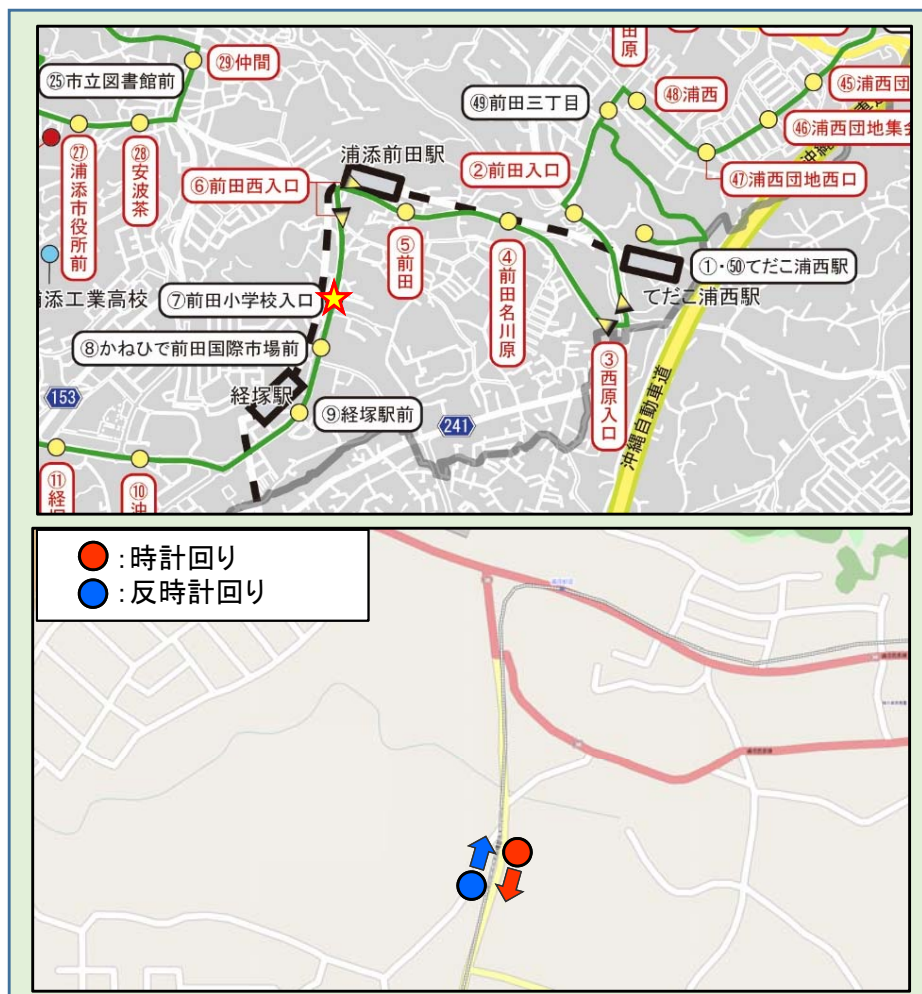
【概要】

■コミュニティバス停を新設

【周辺施設】

■前田小学校

■バス停位置図



■バス停配置イメージ

・時計回り

備考

- ✓ 現在、道路改修工事
中のため、設置場所
変更の可能性有

浦添市道
国際センター線



・反時計回り

備考

- ✓ 現在、道路の改修工
事のため、設置場
所変更の可能性有

浦添市
道国際センター線



■バス停名：⑧かねひで前田国際市場前



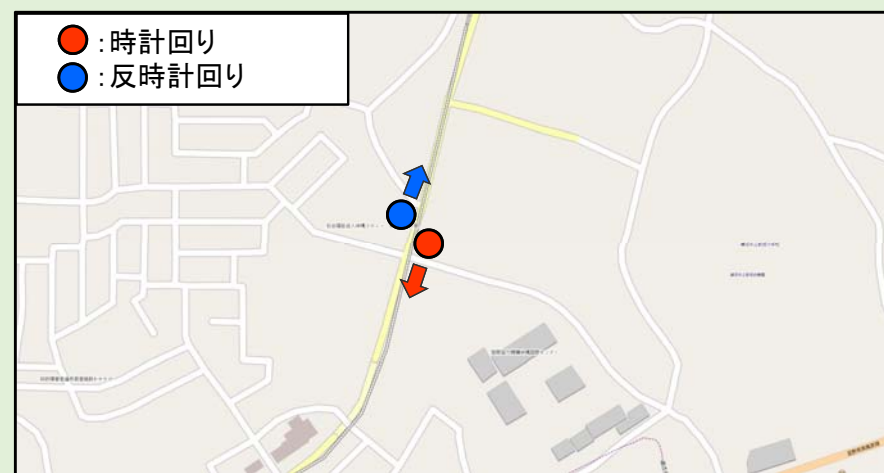
【概要】

■コミュニティバス停を新設

【周辺施設】

■かねひで前田国際市場前

■バス停位置図



■バス停配置イメージ

・時計回り

備考

- ✓ 歩道部(セミフラット)の一部改修を検討



浦添市道
国際センター線

・反時計回り

備考

- ✓ 道路改修工事後にバス停位置変更になる可能性有



浦添市道
国際センター線

■バス停名：⑨経塚駅前

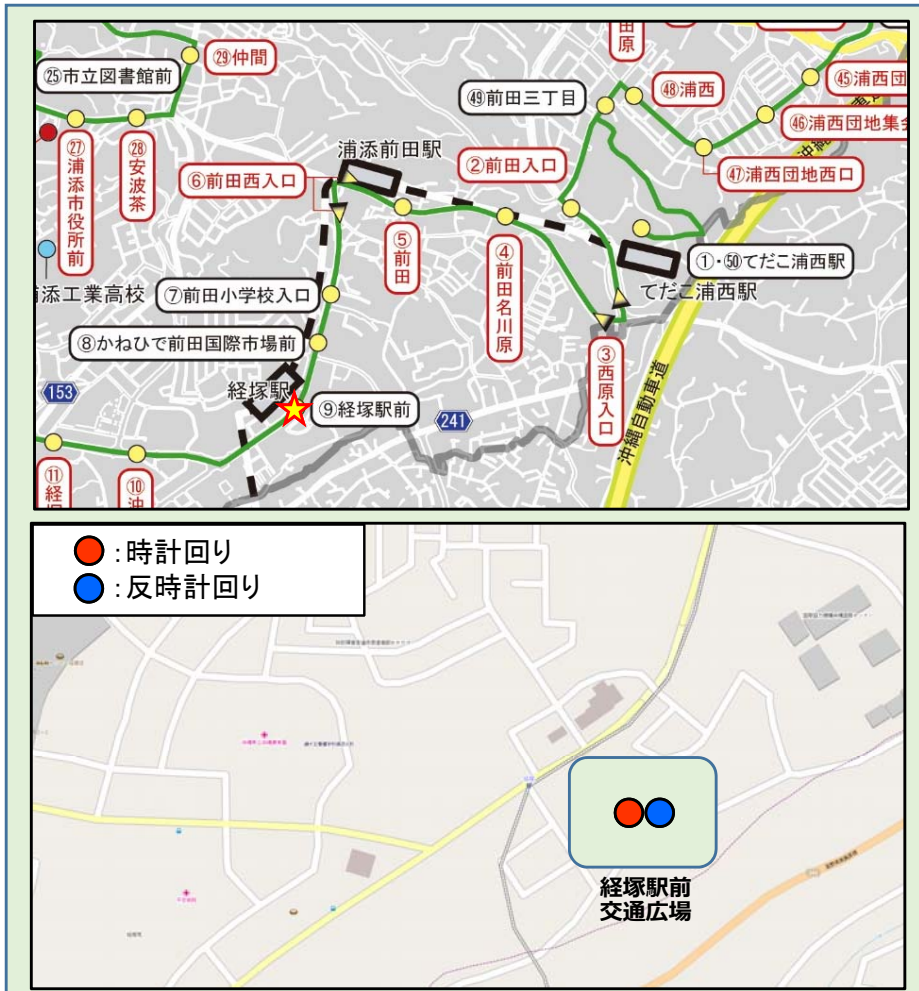
【概要】

■コミュニティバス停を新設

【周辺施設】

■モノレール経塚駅

■バス停位置図



■バス停配置イメージ

- ・ 時計回り
- ・ 反時計回り

備考

✓ 経塚駅広場完成後バス停を設置



※完成予想図は実際とは異なる場合があります。

浦添市道国際センター線

出典：沖縄県HP

■バス停名：⑩沖縄療育院前



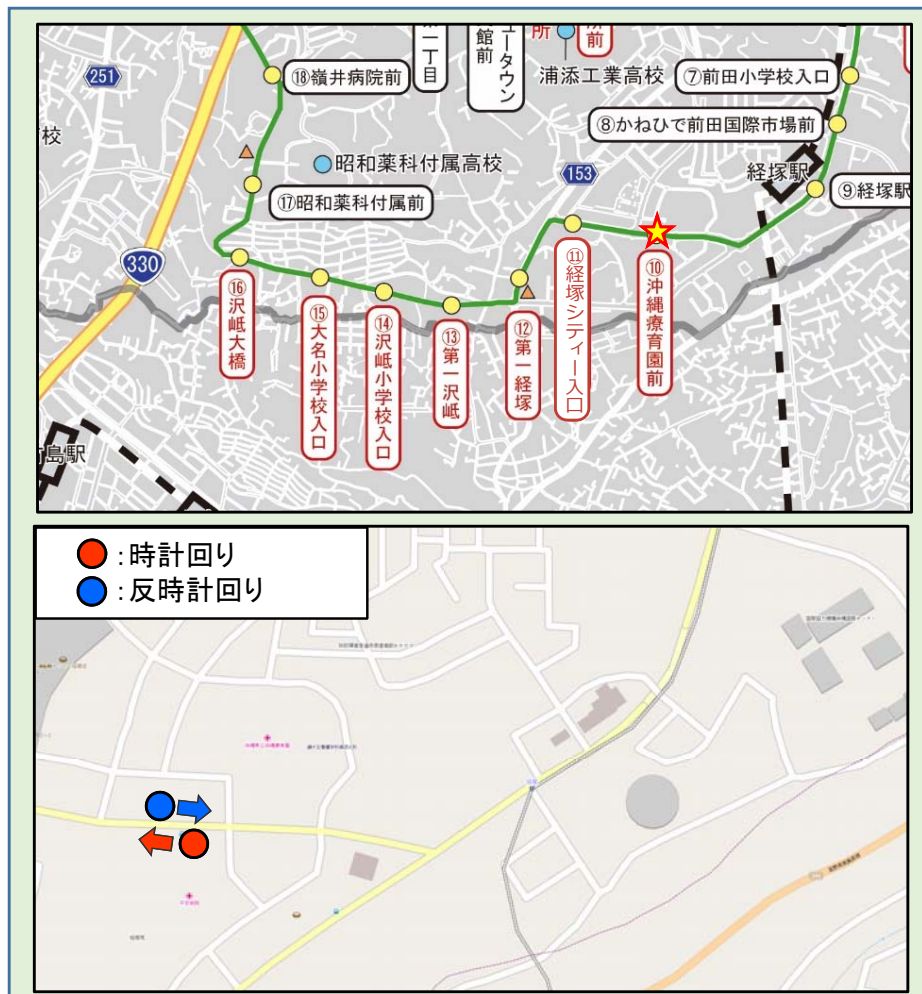
【概要】

- 既存の沖縄療育園前バス停を利用し、コミュニティバス停を設置(時計回り)
- コミュニティバス停を新設(反時計回り)

【周辺施設】

- 沖縄療育園、鏡が丘特別支援浦添分校、環境科学センター、平安病院

■バス停位置図



■バス停配置イメージ

・時計回り

- 備考
✓ 既存バス停の活用を検討

浦添市道
南第一号線



・反時計回り

- 備考
✓ 歩道部(セミフラット)の一部改修を検討

浦添市道
南第一号線



■バス停名：⑪経塚シティー入口

【概要】

- 既存の経塚シティー入口バス停を利用し、コミュニティバス停を設置(時計回り)
- コミュニティバス停を新設(反時計回り)

【周辺施設】

- サンエー経塚シティー

■バス停位置図



■バス停配置イメージ

・時計回り


- 備考
✓ 既存バス停の活用を検討



浦添市道
南第一号線

・反時計回り

- 備考



浦添市道
南第一号線

■バス停名：⑫第一経塚

【概要】

- コミュニティバス停を新設(時計回り)
- 既存の第一経塚バス停を利用し、コミュニティバス停を設置(反時計回り)

【周辺施設】

- 沖縄銀行経塚支店、県営経塚市街地住宅

■バス停位置図



■バス停配置イメージ

・ 時計回り

備考

- ✓ 民地出入口付近につき、周辺住民の了承が必要




県道153号線

・ 反時計回り

備考

- ✓ 既存バス停を利用



県道153号線

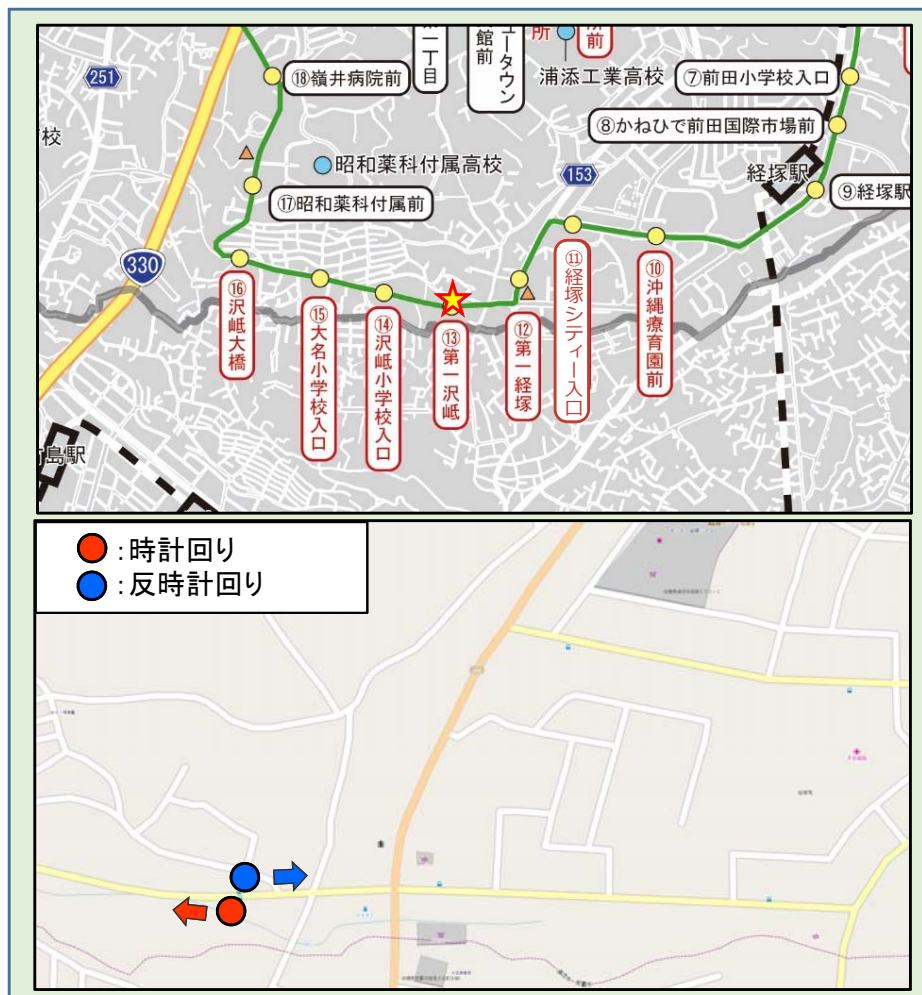
【概要】

■既存の第一沢岬バス停を利用し、コミュニティバス停を設置

【周辺施設】

■あかみねクリニック、くに整形外科

■バス停位置図



■バス停配置イメージ

・時計回り

備考
✓ 既存バス停の活用を検討


浦添市道
内間経塚線



・反時計回り

備考
✓ 既存バス停の活用を検討

浦添市道
内間経塚線



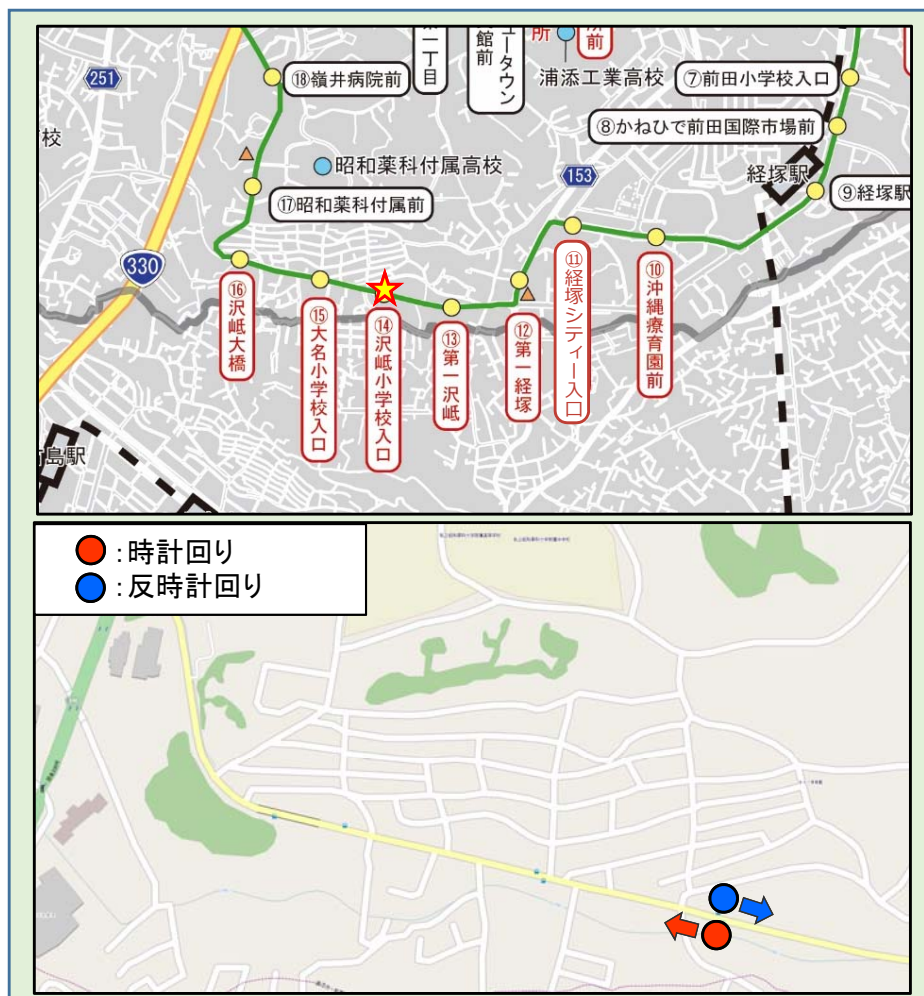
【概要】

■既存の沢岷小学校入口バス停を利用し、コミュニティバス停を設置

【周辺施設】

■沢岷小学校、ナカハラストアー


■バス停位置図



■バス停配置イメージ

・時計回り

備考
✓ 既存バス停の活用を検討



・反時計回り

備考
✓ 既存バス停の活用を検討



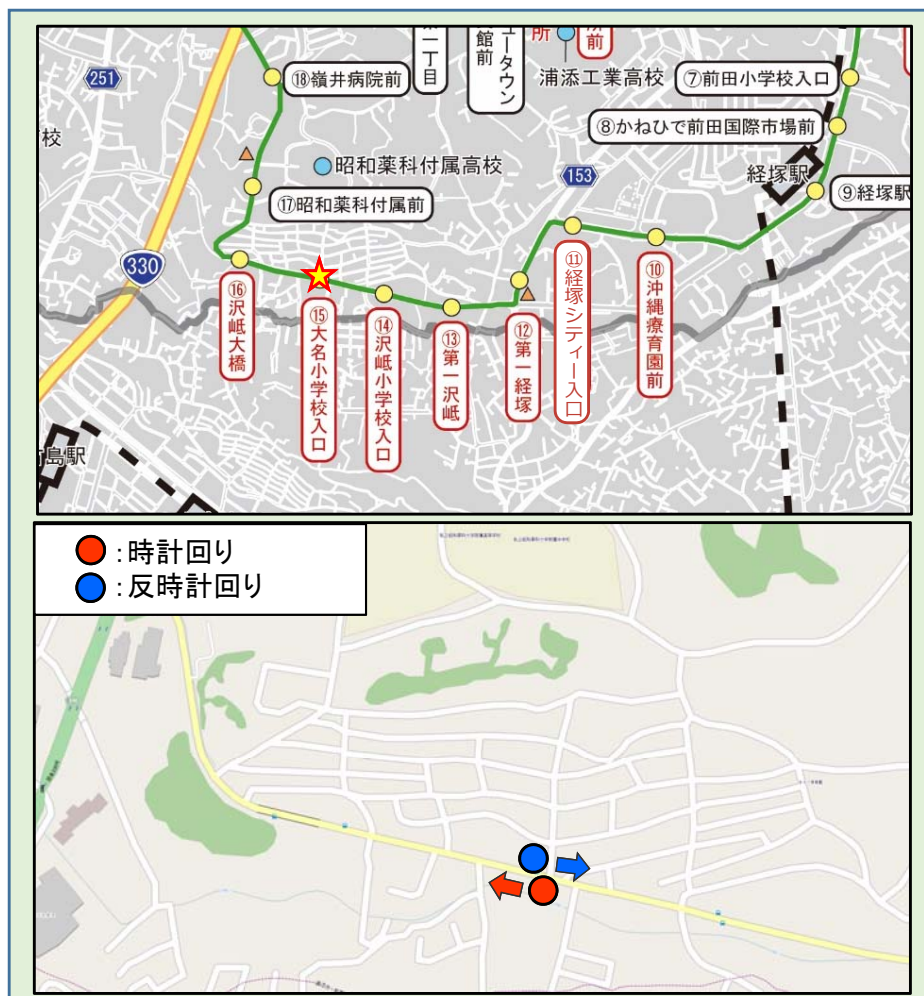
【概要】

■既存の大名小学校入口バス停を利用し、コミュニティバス停を設置

【周辺施設】

■大名小学校、沢岬自治会

■バス停位置図



■バス停配置イメージ

・時計回り

備考

- ✓ 既存バス停の活用を検討



浦添市道
内間経塚線

・反時計回り

備考

- ✓ 既存バス停の活用を検討



浦添市道
内間経塚線

【概要】

■ 既存の沢岬大橋バス停を利用し、コミュニティバス停を設置

【周辺施設】

■ クニンドーの森公園


■バス停位置図



■バス停配置イメージ


・ 時計回り

備考
✓ 既存バス停の活用を検討



・ 反時計回り

備考
✓ 既存バス停の活用を検討



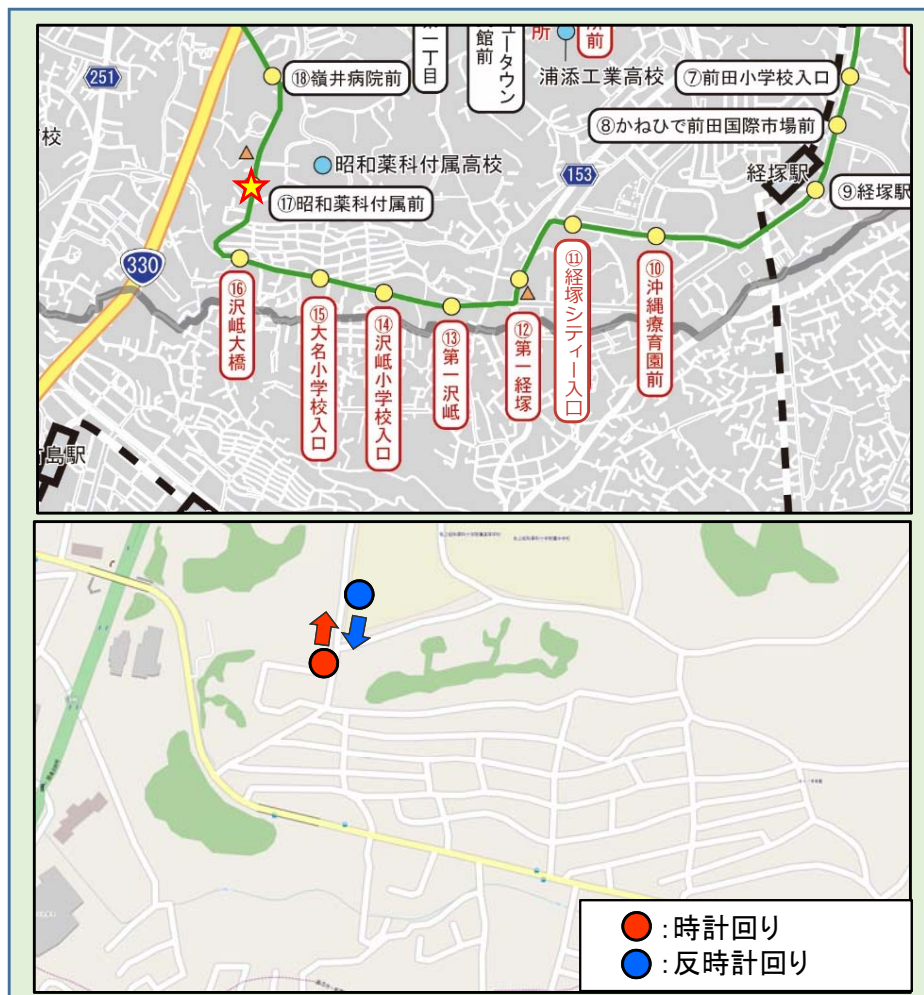
【概要】

■コミュニティバス停を新設

【周辺施設】

■昭和薬科付属高校

■バス停位置図



■バス停配置イメージ

・時計回り

備考

- ✓ 民地出入口付近につき、周辺住民の了承が必要



浦添市道沢岬大平線

・反時計回り

備考



浦添市道沢岬大平線

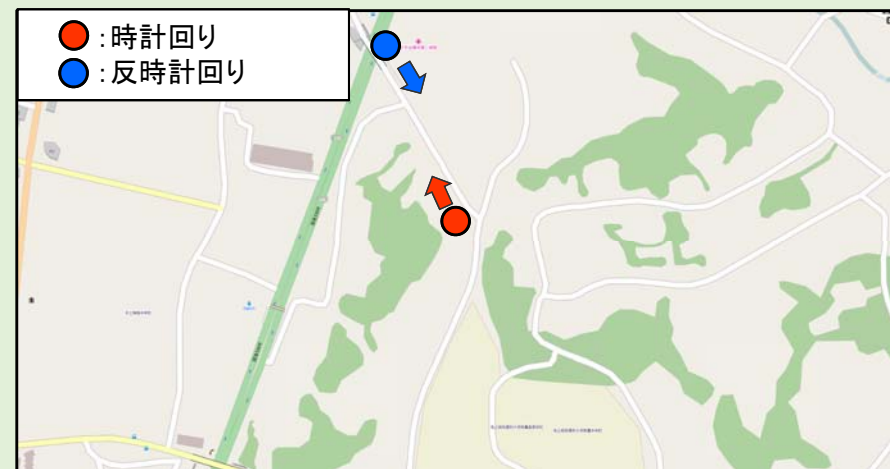
【概要】

■コミュニティバス停を新設

【周辺施設】

■嶺井第一病院、陽明高校

■バス停位置図



■バス停配置イメージ

・時計回り

備考

浦添市道沢岷大平線



・反時計回り

備考

浦添市道沢岷大平線



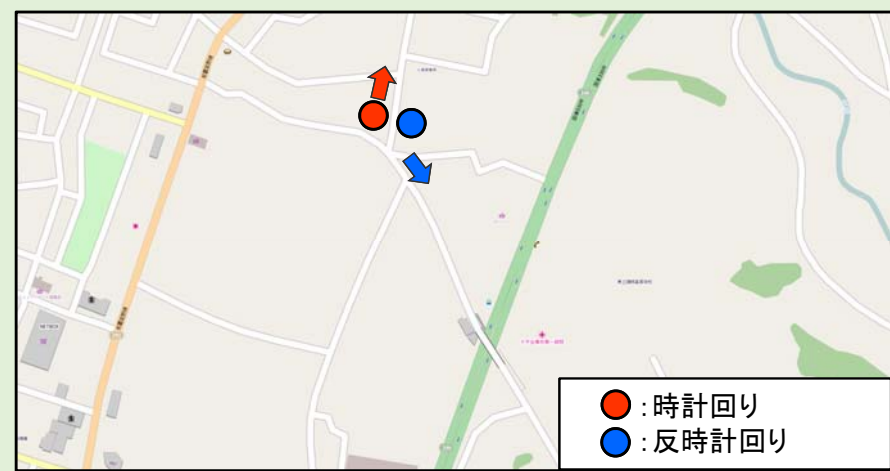
【概要】

■コミュニティバス停を新設

【周辺施設】

■小湾児童公園

■バス停位置図




■バス停配置イメージ

・時計回り

備考

- ✓ 民地出入口付近につき、周辺住民の了承が必要

浦添市道
神森中学校線



・反時計回り

備考

- ✓ 民地出入口付近につき、周辺住民の了承が必要

浦添市道
神森中学校線



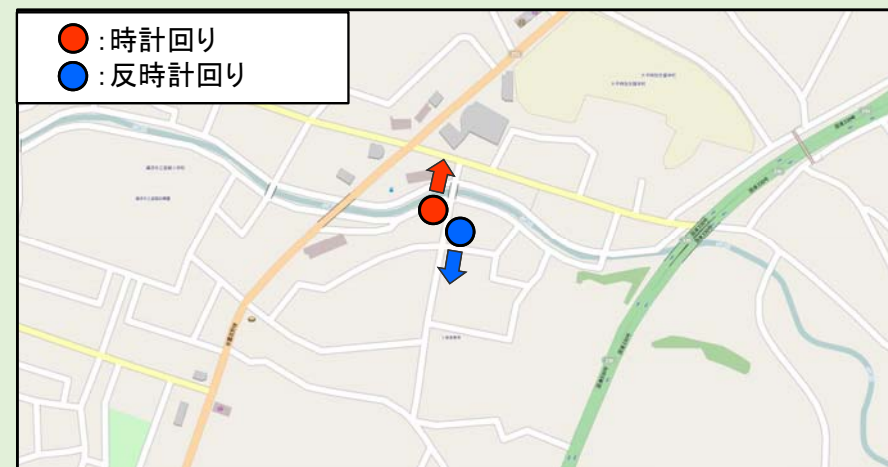
【概要】

■コミュニティバス停を新設

【周辺施設】

■大平りうぼう、しみず胃腸内科

■バス停位置図



■バス停配置イメージ

・時計回り

備考

- ✓ 病院出入口付近につき、病院の了承が必要



浦添市道
神森中学校線

・反時計回り

備考

- ✓ 店舗敷地につき、店舗の了承が必要



浦添市道
神森中学校線

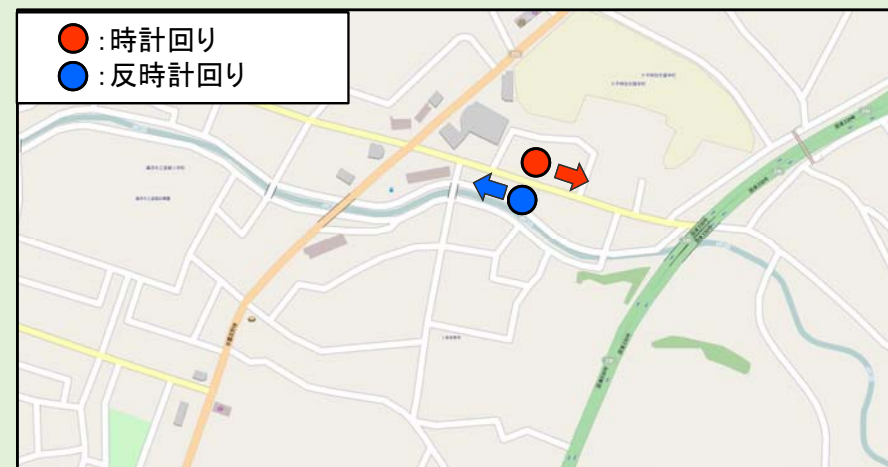
【概要】

■コミュニティバス停を新設

【周辺施設】

■大平特別支援学校

■バス停位置図



■バス停配置イメージ

・時計回り

備考



浦添市道
大平安波茶線

・反時計回り

備考

✓ 歩道部(セミフラット)
の一部改修を検討



浦添市道
大平安波茶線

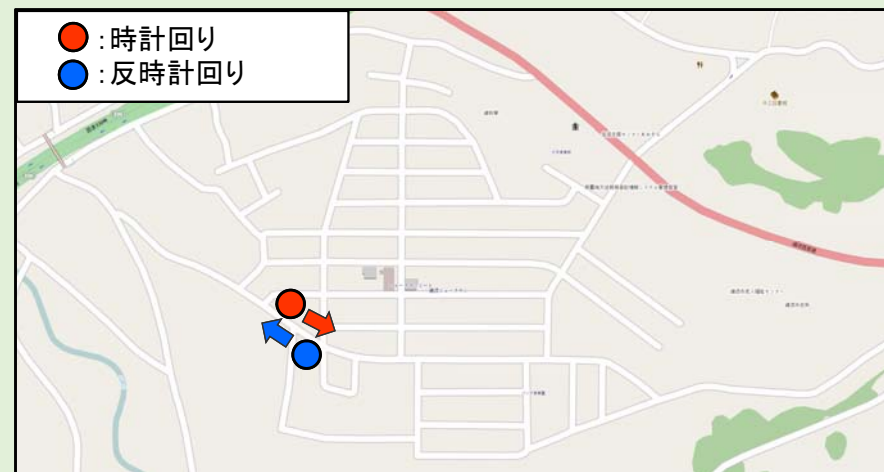
【概要】

■コミュニティバス停を新設

【周辺施設】

■沖縄空手道協会昭平琉浦添修武館

■バス停位置図



■バス停配置イメージ

・時計回り

備考

- ✓ 民地出入口付近につき、周辺住民の了承が必要



浦添市道
浦添ニュータウン線

・反時計回り

備考



浦添市道
浦添ニュータウン線

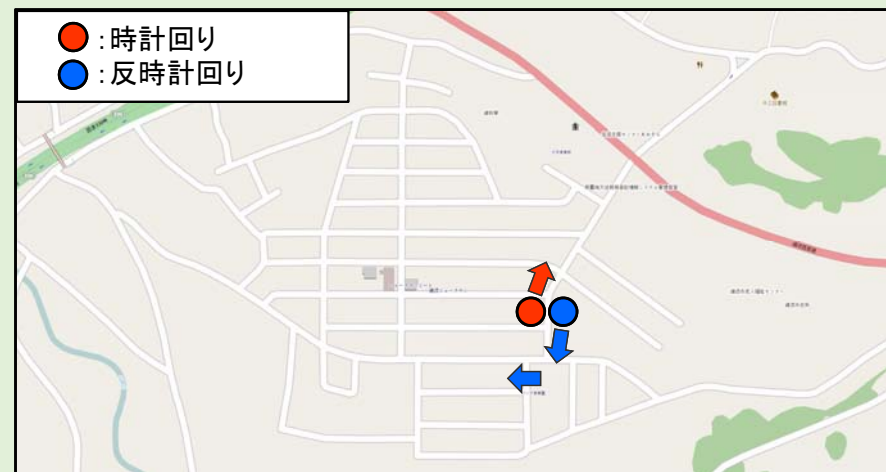
【概要】

■コミュニティバス停を新設

【周辺施設】

■浦添ニュータウン自治公民館、パンダ保育園

■バス停位置図



■バス停配置イメージ

・時計回り

備考

- ✓ 民地出入口付近につき、周辺住民の了承が必要



・反時計回り

備考

- ✓ 民地出入口付近につき、周辺住民の了承が必要



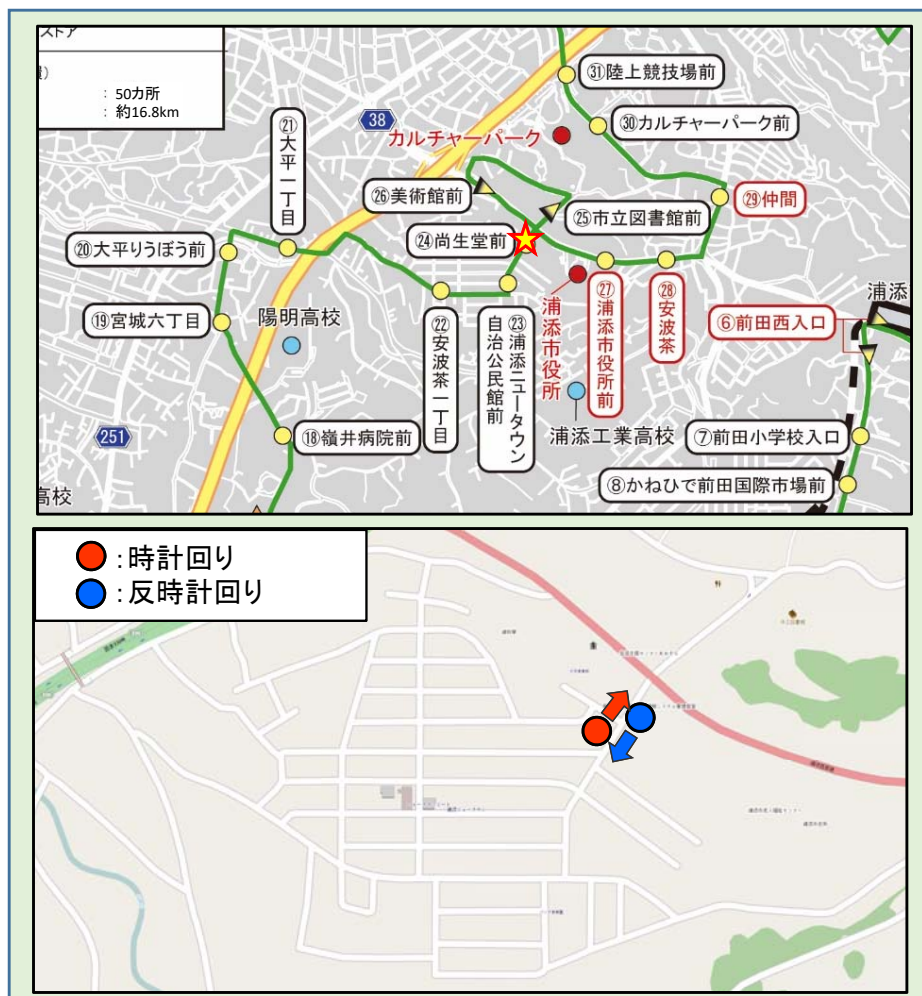
【概要】

■コミュニティバス停を新設

【周辺施設】

■尚生堂

■バス停位置図



■バス停配置イメージ

・時計回り

備考

- ✓ 民地出入口付近につき、周辺住民の了承が必要



・反時計回り

備考

- ✓ 民地出入口付近につき、周辺住民の了承が必要



【概要】

■コミュニティバス停を新設

【周辺施設】

■浦添市立図書館、カルチャーパーク

■バス停位置図



■バス停配置イメージ

- ・ 時計回り 備考
- ・ 反時計回り

浦添市道仲間2号線



■バス停名： ②⑥美術館前

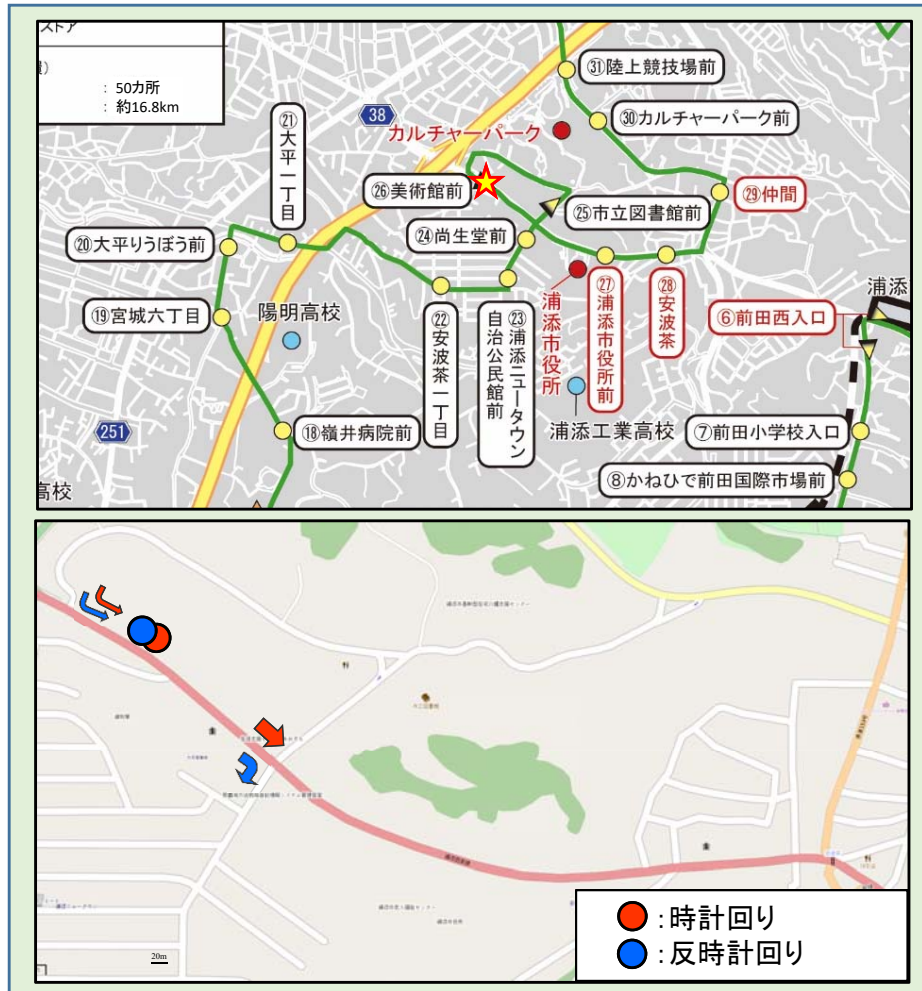
【概要】

■既存の安波茶バス停を利用し、コミュニティバス停を設置

【周辺施設】

■浦添市立美術館

■バス停位置図



■バス停配置イメージ

- ・ 時計回り 備考
- ・ 反時計回り

浦添西原線



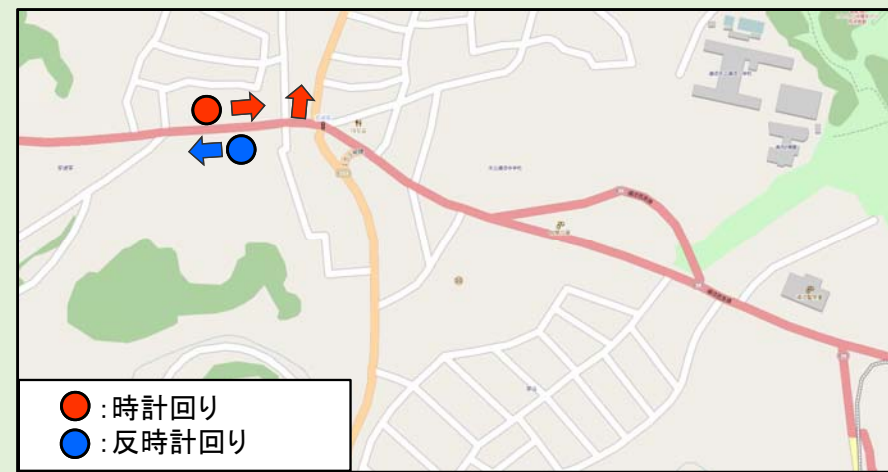
【概要】

■既存の安波茶バス停を利用し、コミュニティバス停を設置

【周辺施設】

■琉球銀行安波茶支店

■バス停位置図



■バス停配置イメージ

・おもろまち駅向け


備考
✓ 既存バス停の活用を検討



浦添西原線

・てだこ浦西駅向け

備考
✓ 既存バス停の活用を検討



浦添西原線

■バス停名：⑳仲間



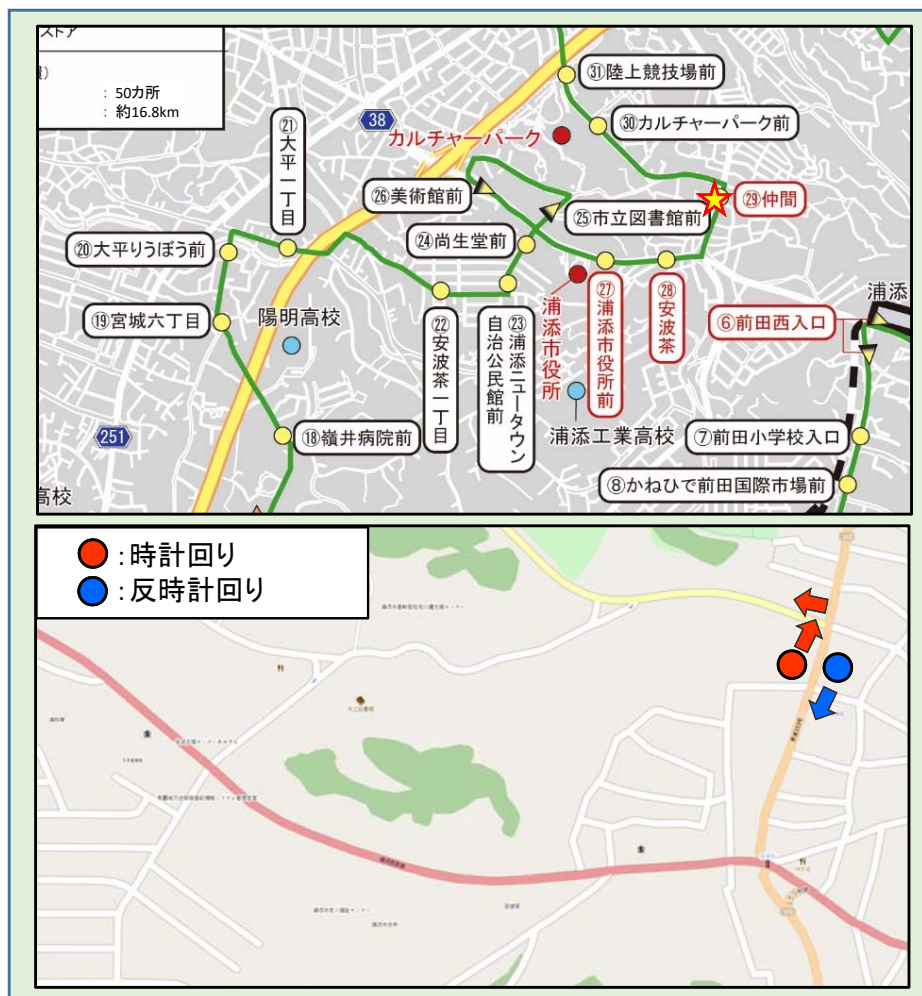
【概要】

- ルート上から既存バス停が外れているため、新規コミュニティバス停を設定(時計回り)
- 既存の仲間バス停を利用(反時計回り)

【周辺施設】

- 浦添ようどれ

■バス停位置図



■バス停配置イメージ

・時計回り

- 備考
✓ 民地出入口付近につき、周辺住民の了承が必要



県道153号線

・反時計回り

- 備考
✓ 既存のバス停の利用を検討



県道153線

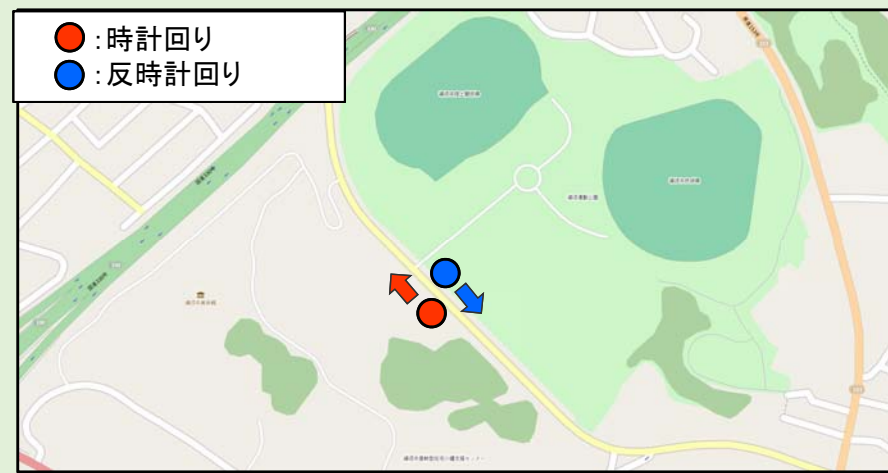
【概要】

- コミュニティバス停を新設
- 平成22年度の設置位置を踏襲

【周辺施設】

- カルチャーパーク、ANA SPORTS PARK 浦添

■バス停位置図



■バス停配置イメージ

・時計回り

- 備考
 ✓ 停留スペースの設置を検討

浦添市道
運動公園通り線



・反時計回り

- 備考
 ✓ 既存の停留部を利用

浦添市道
運動公園通り線



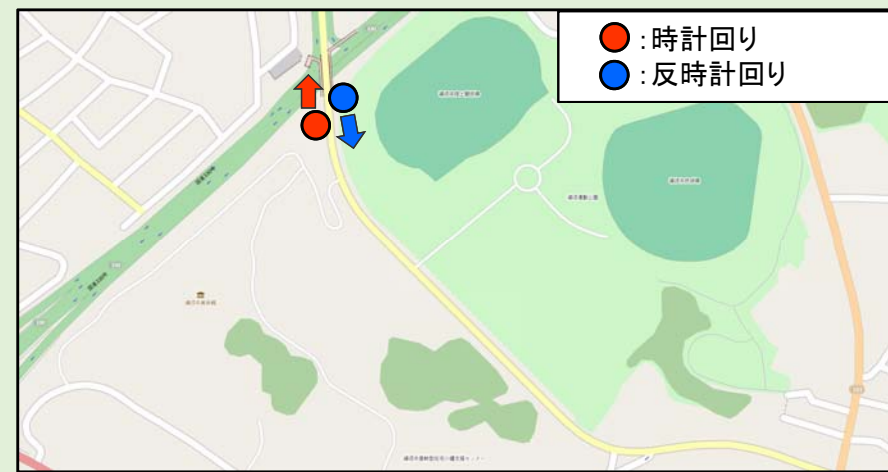
【概要】

- コミュニティバス停を新設
- 平成22年度の設置位置を踏襲

【周辺施設】

- カルチャーパーク、浅野浦バス停(那覇方面)、ANA SPORTS PARK 浦添

■バス停位置図



■バス停配置イメージ

・時計回り

- 備考
✓ 植樹帯付近につき、調整が必要

浦添市道
運動公園通り線



・反時計回り

- 備考
✓ 植樹帯付近につき、調整が必要

浦添市道
運動公園通り線



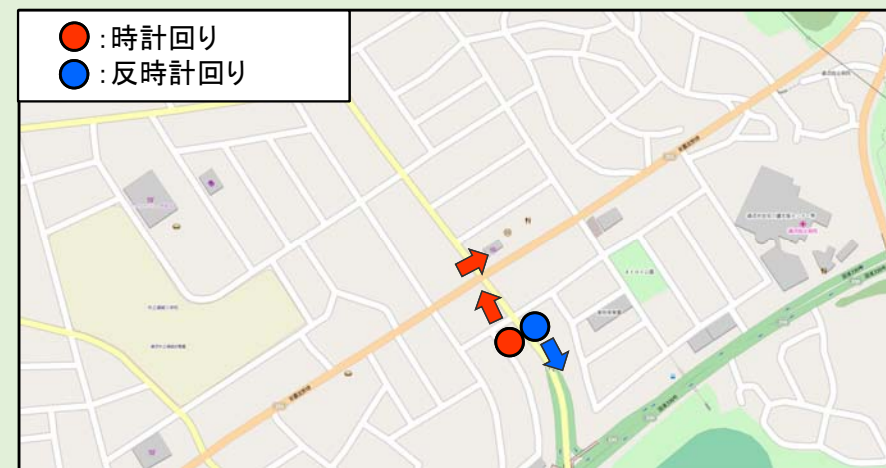
【概要】

- コミュニティバス停を新設
- 平成22年度の設置位置を踏襲

【周辺施設】

- 浦添伊祖郵便局

■バス停位置図



■バス停配置イメージ

・時計回り

備考

- ✓ 児童福祉施設前となるため、施設との連携も検討
- ✓ 民地出入口付近につき、周辺住民の了承が必要
- ✓ 植樹帯付近につき、調整が必要

浦添市道
運動公園通り線



・反時計回り

備考

- ✓ 民地出入口付近につき、周辺住民の了承が必要
- ✓ 植樹帯付近につき、調整が必要

浦添市道
運動公園通り線



【概要】

■ 既存の浦添総合病院西口バス停を利用し、コミュニティバス停を設置

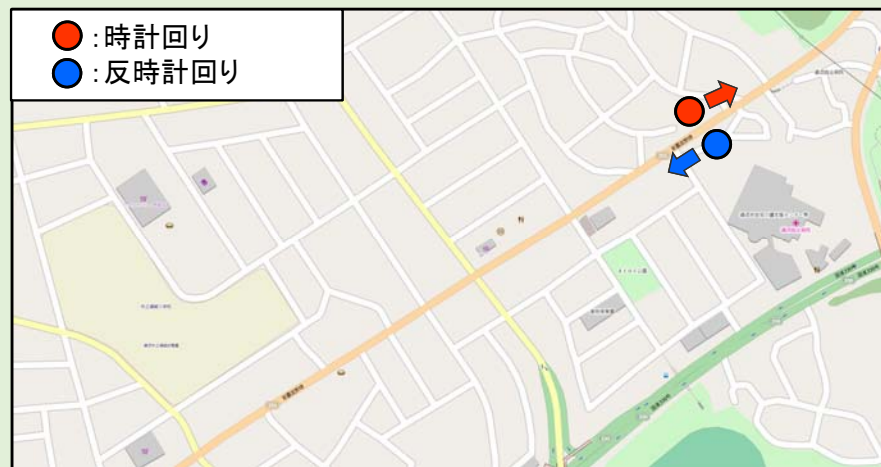
【周辺施設】

■ 浦添総合病院

■ バス停位置図



- : 時計回り
- : 反時計回り



■ バス停配置イメージ

・ 時計回り

備考

- ✓ 既存バス停の活用を検討



・ 反時計回り

備考

- ✓ 既存バス停の活用を検討



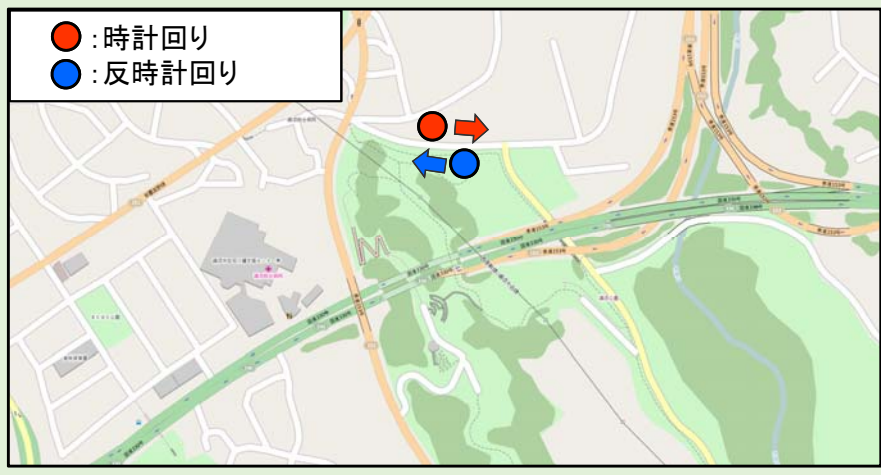
【概要】

■コミュニティバス停を新設

【周辺施設】

■浦添大公園

■バス停位置図



■バス停配置イメージ

・時計回り

備考

- ✓ 民地出入口付近につき、周辺住民の了承が必要



浦添市道伊祖前田線

・反時計回り

備考

- ✓ 植帯の一部改修を検討



浦添市道伊祖前田線

【概要】

■コミュニティバス停を新設

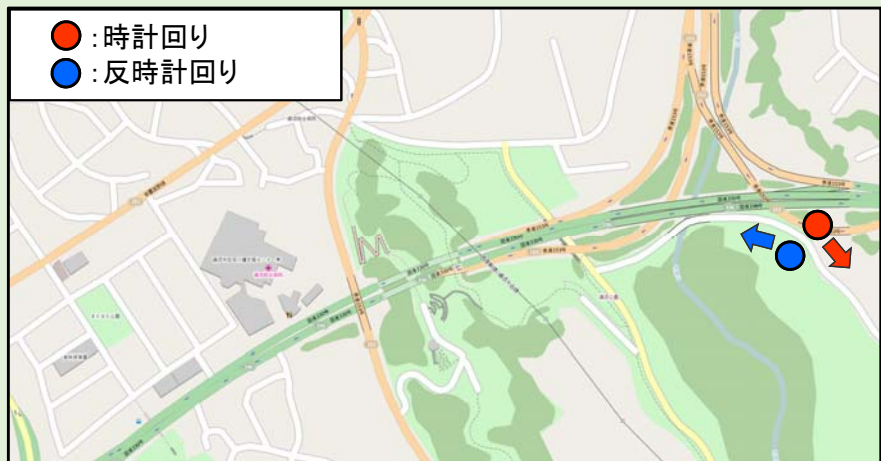
【周辺施設】

■沖縄紙業、学校給食当山共同調理場

■バス停位置図



- : 時計回り
- : 反時計回り



■バス停配置イメージ

・ 時計回り

備考



浦添市道西原伊祖線

・ 反時計回り

備考



浦添市道西原伊祖線

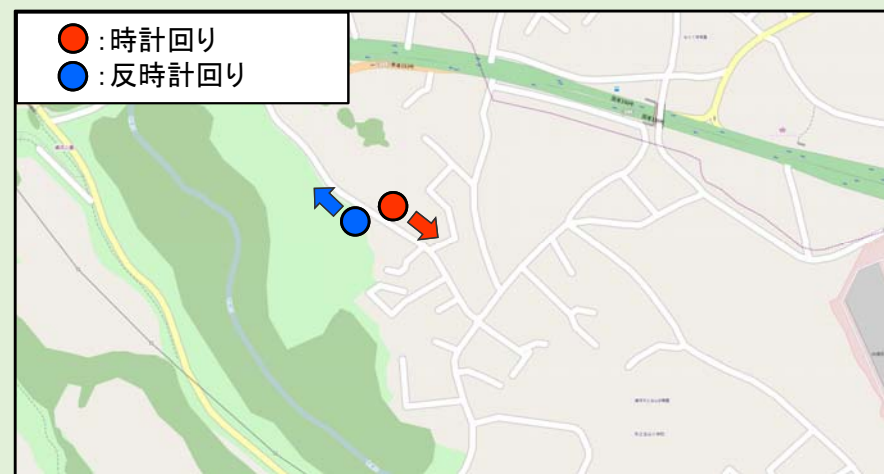
【概要】

■コミュニティバス停を新設

【周辺施設】

■

■バス停位置図



■バス停配置イメージ

・時計回り

備考

浦添市道西原伊祖線



・反時計回り

備考

浦添市道西原伊祖線



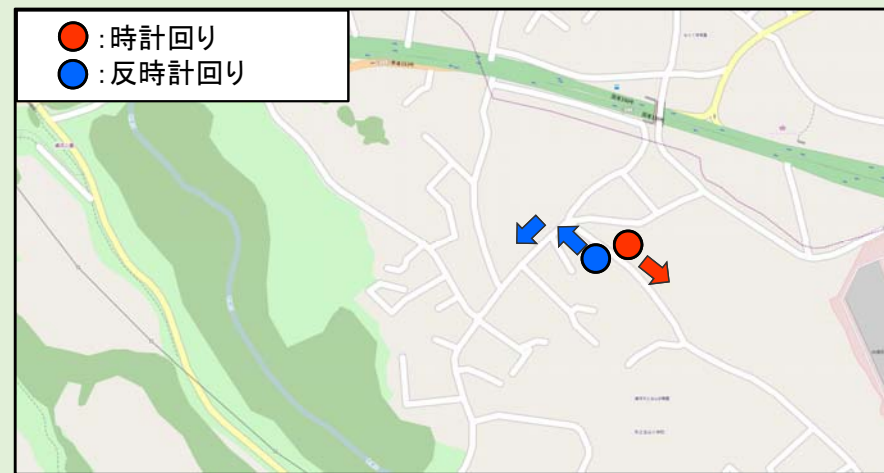
【概要】

■コミュニティバス停を新設

【周辺施設】

■浦添看護学校

■バス停位置図



■バス停配置イメージ

・時計回り

備考

- ✓ 民地出入口付近につき、周辺住民の了承が必要
- ✓ 壁面パネル型バス停での設置を検討



浦添市道当山4号線

・反時計回り

備考

- ✓ 民地出入口付近につき、周辺住民の了承が必要
- ✓ ガードレールの一部改修を検討



浦添市道当山4号線

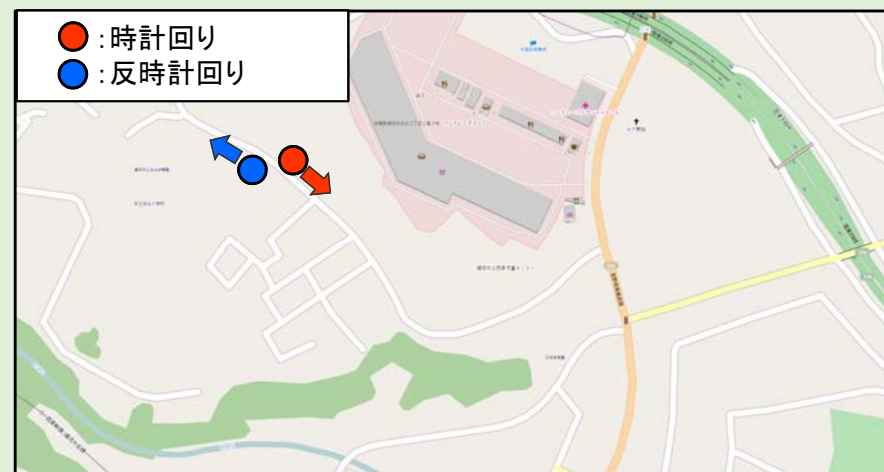
【概要】

■コミュニティバス停を新設

【周辺施設】

■当山小学校

■バス停位置図




■バス停配置イメージ

・時計回り

備考

- ✓ 民地付近につき、周辺住民の了承が必要
- ✓ 壁面パネル型バス停での設置を検討



浦添市道当山4号線

・反時計回り

備考

- ✓ 民地出入口付近につき、周辺住民の了承が必要
- ✓ ガードレールの一部改修を検討



浦添市道当山4号線

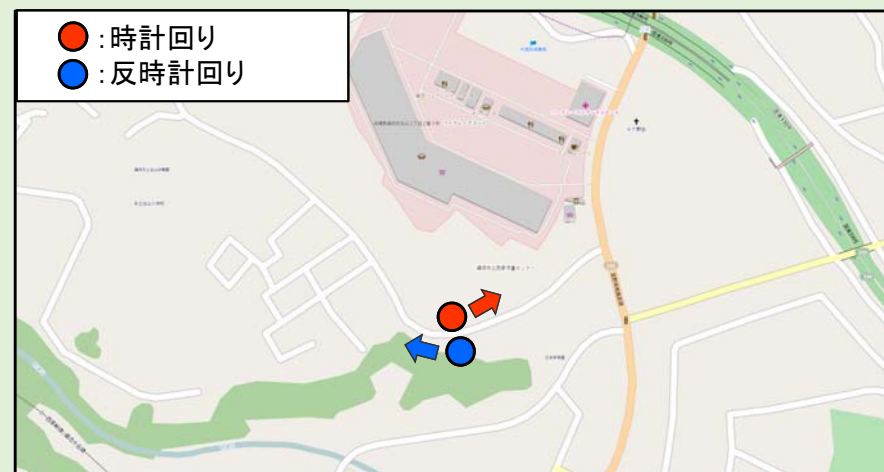
【概要】

■コミュニティバス停を新設

【周辺施設】

■バークレーズコート

■バス停位置図



■バス停配置イメージ

・時計回り

備考

- ✓ 民地出入口付近につき、周辺住民の了承が必要



浦添市道当山4号線

・反時計回り

備考

- ✓ ガードレールの一部改修を検討



浦添市道当山4号線

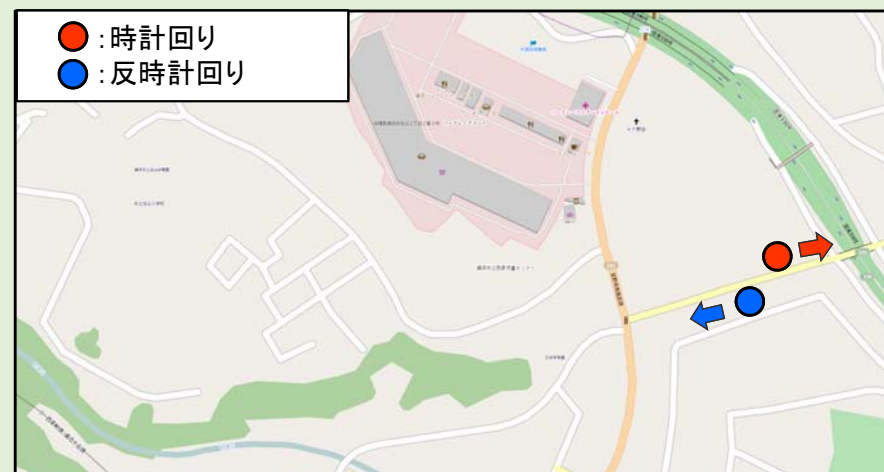
【概要】

■既存の長田原バス停を利用し、コミュニティバス停を設置

【周辺施設】

■コープおきなわ労働組合

■バス停位置図



■バス停配置イメージ

・時計回り

備考

✓ 既存バス停の活用を検討



浦添市道西原中央線

・反時計回り

備考

✓ 既存バス停の活用を検討



浦添市道西原中央線

【概要】

■既存の野田バス停を利用し、コミュニティバス停を設置

【周辺施設】

■コープおきなわ労働組合

■バス停位置図



■バス停配置イメージ

・時計回り

備考

✓ 既存バス停の活用を検討



浦添市道西原中央線

・反時計回り

備考

✓ 既存バス停の活用を検討



浦添市道西原中央線

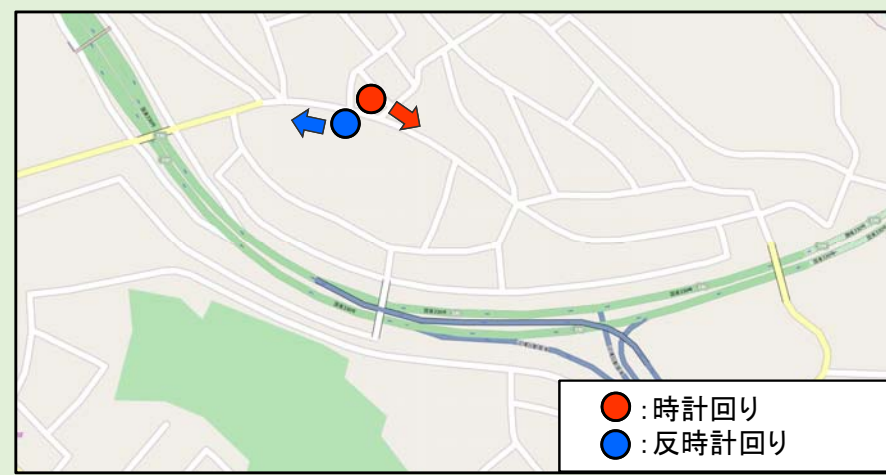
【概要】

■既存の西原4丁目バス停を利用し、コミュニティバス停を設置

【周辺施設】

■JA沖縄浦添市西原支店、浦添市かりゆしセンター

■バス停位置図




■バス停配置イメージ

・ 時計回り

備考

- ✓ 既存バス停の活用を検討



浦添市道西原中央線

・ 反時計回り

備考

- ✓ 既存バス停の活用を検討



浦添市道西原中央線

【概要】

■ 既存の外佐久バス停を利用し、コミュニティバス停を設置

【周辺施設】

■

■バス停位置図



■バス停配置イメージ

・時計回り

備考

- ✓ 既存バス停の活用を検討



浦添市道西原中央線

・反時計回り

備考

- ✓ 既存バス停の活用を検討



浦添市道西原中央線

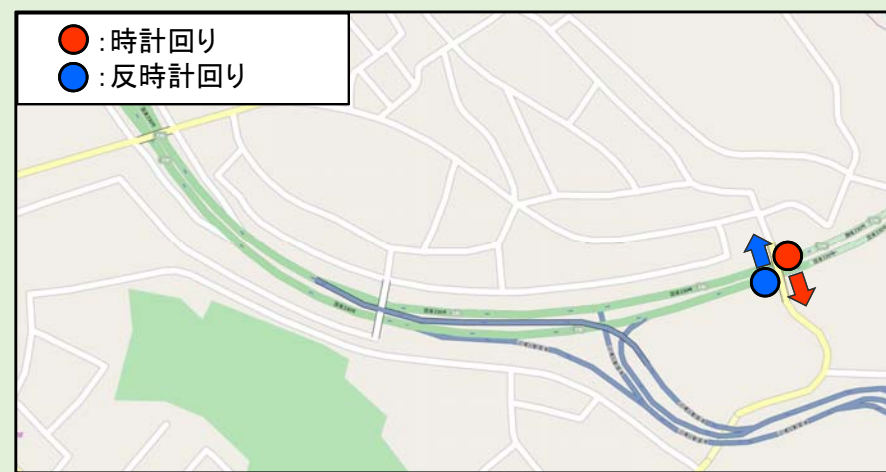
【概要】

■コミュニティバス停を新設

【周辺施設】

■西日本高速道路(株)九州支社沖縄

■バス停位置図



■バス停配置イメージ

・時計回り

備考



浦添市道西原中央線

・反時計回り

備考



浦添市道西原中央線

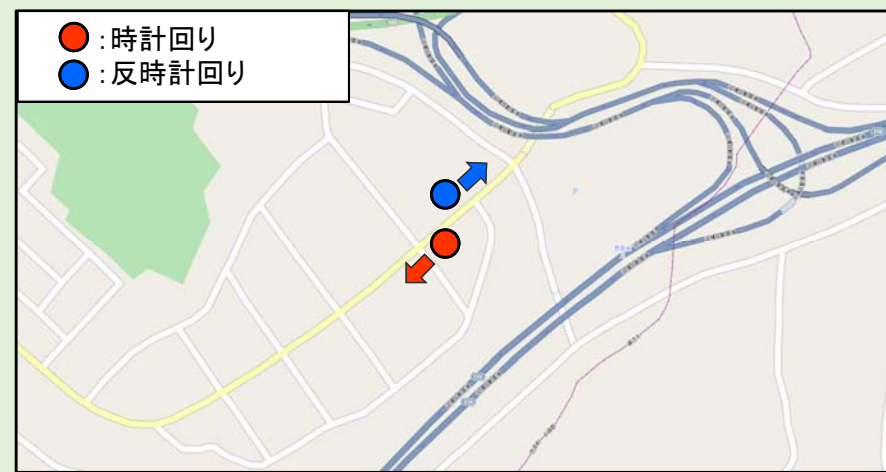
【概要】

■既存の浦西団地東口バス停を利用し、コミュニティバス停を設置

【周辺施設】

■西日本高速道路(株)九州支社沖縄

■バス停位置図



■バス停配置イメージ

・時計回り

備考

- ✓ 既存バス停の活用を検討



浦添市道西原浦西線

・反時計回り

備考

- ✓ 既存バス停の活用を検討



浦添市道西原浦西線

【概要】

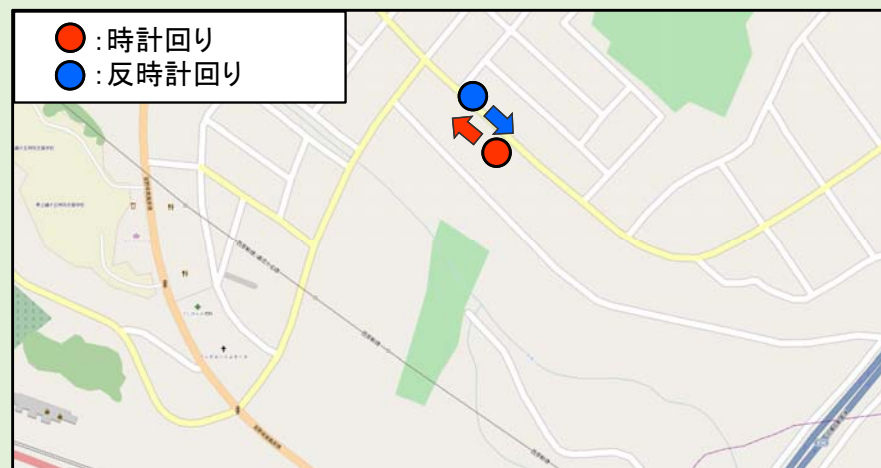
■既存の浦西バス停を利用し、コミュニティバス停を設置(時計回り)

■コミュニティバス停を新設(反時計回り)

【周辺施設】

■JAおきなわ浦添西原店

■バス停位置図



■バス停配置イメージ

・時計回り

備考

✓ 既存バス停の活用を検討




浦添市道西原浦西線

・反時計回り

備考

✓ 民地出入口付近につき、近隣住民の了承を得る必要がある



浦添市道西原浦西線

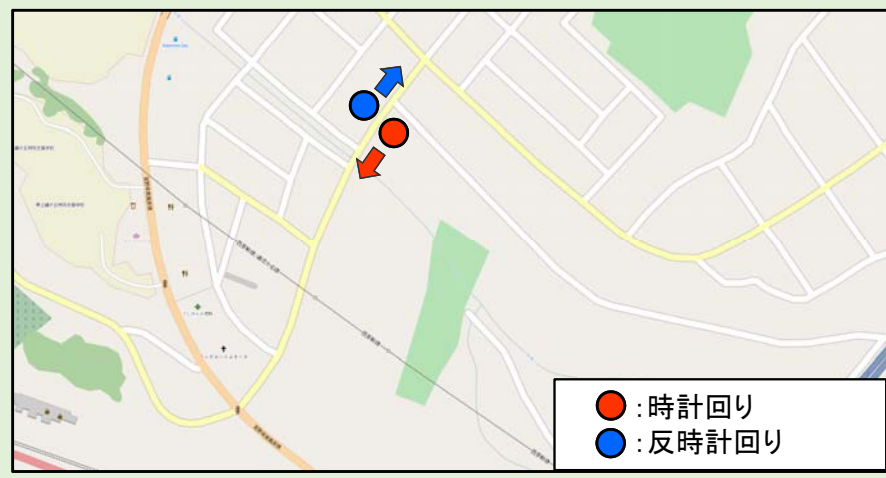
【概要】

■コミュニティバス停を新設

【周辺施設】

■鏡が丘特別支援学校

■バス停位置図



■バス停配置イメージ

・時計回り

備考

- ✓ 民地出入口付近につき、近隣住民の了承を得る必要がある
- ✓ 植樹帯付近につき、調整が必要

浦添市道浦西63号線



・反時計回り

備考

- ✓ 植樹帯付近につき、調整が必要

浦添市道浦西63号線

