



# 浦添市地域公共交通通会議

## 【第3回】

### 資料3-1：ルート1 支線公共交通バス停設置位置（詳細）

平成31年2月12日

浦添市都市建設部都市計画課

# 支線公共交通バス停設置位置（案）：ルート1



## 全体図

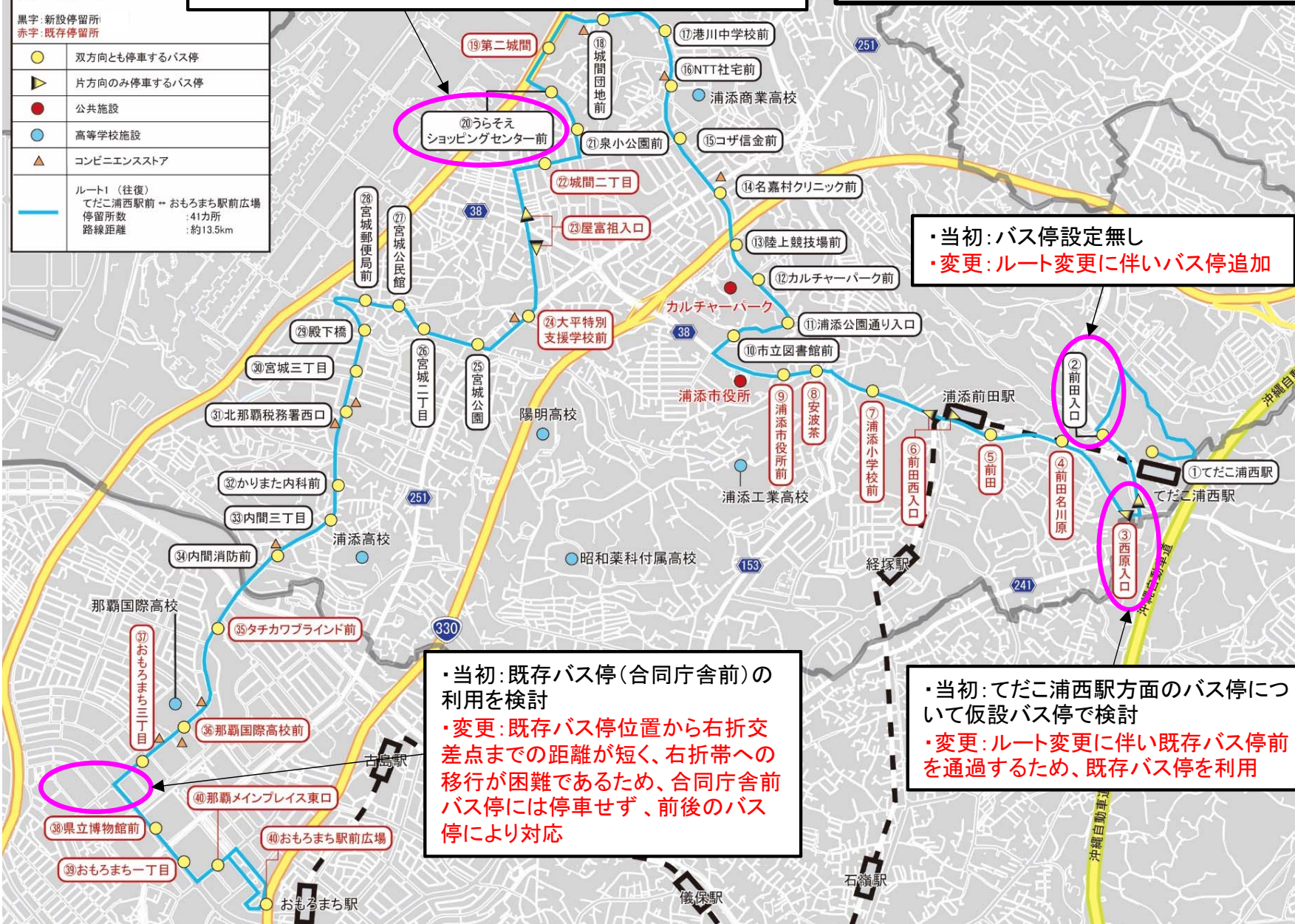
・当初：てだこ浦西駅方面のバス停について既存バス停を利用  
 ・変更：既存バス停位置から右折交差点までの距離が短く、右折帯への移行が困難であるため、仮設バス停を設置

○：第2回会議より変更が生じたバス停

停留所設置案

黒字：新設停留所  
赤字：既存停留所

●	双方向とも停車するバス停
▶	片方向のみ停車するバス停
●	公共施設
●	高等学校施設
▲	コンビニエンスストア
ルート1（往復） てだこ浦西駅前 ↔ おもろまち駅前広場 停留所数 : 41カ所 路線距離 : 約13.5km	



・当初：バス停設定無し  
 ・変更：ルート変更に伴いバス停追加

・当初：既存バス停（合同庁舎前）の利用を検討  
 ・変更：既存バス停位置から右折交差点までの距離が短く、右折帯への移行が困難であるため、合同庁舎前バス停には停車せず、前後のバス停により対応

・当初：てだこ浦西駅方面のバス停について仮設バス停で検討  
 ・変更：ルート変更に伴い既存バス停前を通過するため、既存バス停を利用

1	てだこ浦西駅
2	前田入口
3	西原入口
4	前田名川原
5	前田
6	前田西入口
7	浦添小学校前
8	安波茶
9	浦添市役所前
10	市立図書館前
11	浦添公園通り入口
12	カルチャーパーク前
13	陸上競技場前
14	名嘉村クリニック前
15	コザ信金前
16	NTT社宅前
17	湊川中学校前
18	城間団地前
19	第二城間
20	うらそえショッピングセンター前
21	泉小公園前
22	城間二丁目
23	屋富祖入口
24	大平特別支援学校前
25	宮城公園
26	宮城二丁目
27	宮城公民館
28	宮城郵便局前
29	殿下橋
30	宮城三丁目
31	北那覇税務署西口
32	かりまた内科前
33	内間三丁目
34	内間消防前
35	タチカワブラインド前
36	那覇国際高校前
37	おもろまち三丁目
38	県立博物館前
39	おもろまち一丁目
40	那覇メインプレイス東口
41	おもろまち駅前広場

# 支線公共交通バス停設置位置（案）：ルート1



## ルート1:バス停一覧表

バス停	バス停間隔 (m)	累計距離 (m)	路線名		バス停	
			おもろまち駅向け	てだこ浦西駅向け	おもろまち駅向け	てだこ浦西駅向け
1 てだこ浦西駅	-	-	-	-	●	●
2 前田入口	1,000	1,000	浦添西原線	浦添西原線	○	●
3 西原入口	450	1,450	浦添西原線	浦添西原線	●	●
4 前田名川原	550	2,000	浦添西原線	浦添西原線	●	●
5 前田	400	2,400	浦添西原線	浦添西原線	●	●
6 前田西入口	250	2,650	浦添西原線	浦添西原線	●	●
7 浦添小学校前	350	3,000	浦添西原線	浦添西原線	●	●
8 安波茶	350	3,350	浦添西原線	浦添西原線	●	●
9 浦添市役所前	250	3,600	浦添西原線	浦添西原線	●	●
10 市立図書館前	350	3,950	浦添市道 仲間1号線	浦添市道 仲間1号線	○	○
11 浦添公園通り入口	300	4,250	浦添市道 仲間1号線	浦添市道 仲間1号線	○	○
12 カルチャーパーク前	300	4,550	浦添市道 運動公園通り線	浦添市道 運動公園通り線	○	○
13 陸上競技場前	200	4,750	浦添市道 運動公園通り線	浦添市道 運動公園通り線	○	○
14 名嘉村クリニック前	200	4,950	浦添市道 運動公園通り線	浦添市道 運動公園通り線	○	○
15 コザ信金前	450	5,400	浦添市道 学園通り線	浦添市道 学園通り線	○	○
16 NTT社宅前	150	5,550	浦添市道 学園通り線	浦添市道 学園通り線	○	○
17 湊川中学校前	300	5,850	浦添市道 学園通り線	浦添市道 学園通り線	○	○
18 城間団地前	400	6,250	浦添市道 学園通り線	浦添市道 学園通り線	○	○
19 第二城間	400	6,650	国道58号	国道58号	●	●
20 うらそえショッピングセンター前	300	6,950	浦添市道 サンパーク通り線	浦添市道 サンパーク通り線	○	○
21 泉小公園前	250	7,200	浦添市道 サンパーク通り線	浦添市道 サンパーク通り線	○	○
22 城間二丁目	300	7,500	浦添市道 城間伊祖線	浦添市道 城間伊祖線	●	●
23 屋富祖入口	450	7,950	浦添市道 平川線	浦添市道 城間大通り線	●	●
24 大平特別支援学校前	450	8,400	県道251線	県道251線	●	●
25 宮城公園	350	8,750	浦添市道 宮城大通り線	浦添市道 宮城大通り線	○	○
26 宮城二丁目	150	8,900	浦添市道 宮城大通り線	浦添市道 宮城大通り線	○	○
27 宮城公民館	250	9,150	浦添市道 宮城大通り線	浦添市道 宮城大通り線	○	○
28 宮城郵便局前	150	9,300	浦添市道 宮城大通り線	浦添市道 宮城大通り線	○	○
29 殿下橋	300	9,600	浦添市道 銘苅仲西線	浦添市道 銘苅仲西線	○	○
30 宮城三丁目	200	9,800	浦添市道 銘苅仲西線	浦添市道 銘苅仲西線	○	○
31 北那覇税務署西口	250	10,050	浦添市道 銘苅仲西線	浦添市道 銘苅仲西線	○	○
32 かりまた内科前	350	10,400	浦添市道 銘苅仲西線	浦添市道 銘苅仲西線	○	○
33 内間三丁目	200	10,600	浦添市道 銘苅仲西線	浦添市道 銘苅仲西線	○	○
34 内間消防前	250	10,850	浦添市道 銘苅仲西線	浦添市道 銘苅仲西線	○	○
35 タチカワブラインド前	500	11,350	那覇市道 銘苅泊線	那覇市道 銘苅泊線	○	●
36 那覇国際高校前	550	11,900	那覇市道 銘苅泊線	那覇市道 銘苅泊線	●	●
37 おもろまち三丁目	250	12,150	那覇市道 銘苅泊線	那覇市道 銘苅泊線	●	●
38 県立博物館前	400	12,550	那覇市道 天久安里線	那覇市道 天久安里線	●	●
39 おもろまち一丁目	300	12,850	那覇市道 天久安里線	那覇市道 天久安里線	●	●
40 那覇メインプレイス東口	200	13,050	那覇市道 銘苅35号線	那覇市道 銘苅36号線	●	●
41 おもろまち駅前広場	450	13,500	-	-	●	●
バス停間隔(平均)	338m				●既設バス停:18 ○新設バス停:23	●既設バス停:20 ○新設バス停:21

○バス停の設置に関して、既存バス停の併用と仮設バス停の設置により対応する

バス停区分	既存バス停	仮設バス停		
	時刻表シール貼付	すいせん型	ひまわり型	壁面パネル式バス停
実施例	 糸満市：いとちゃんmini	 浦添市：H22年度実証実験	 中城村：護佐丸バス	 糸満市：いとちゃんmini
備考	バス停表示版の空きスペースにコミュニティバスの時刻表シールを貼ることで併用させて頂く	仮設バス停は基本的にすいせん型の設置を検討	歩道の幅員が狭い等、スペースの限られた場所で設置を検討	狭隘道路等で通常のバス停設置が困難な場所において、壁面を利用したパネル式のバス停の設置を検討



◀ 道路に対して直角方向のバス停設置例（那覇市：壺屋）

仮設バス停の設置にあたっては道路に対して直角方向にバス停表示が向くように設置し、時刻表や路線図の見やすさ向上に努める。

なお、すいせん型バス停では植樹帯への設置等、歩行者への影響の少ない場所で検討する。

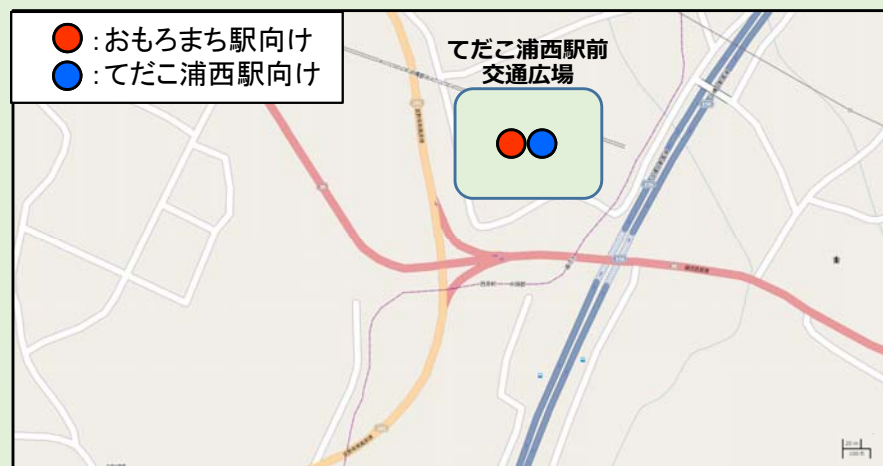
## 【概要】

■てだこ浦西駅の交通広場に設置されるバス停を利用し、コミュニティバス停を設置

## 【周辺施設】

■てだこ浦西駅

## ■バス停位置図



## ■バス停配置イメージ

- ・おもろまち駅向け
- ・てだこ浦西駅向け

備考

✓ てだこ浦西駅の交通広場のバス停の活用を検討



出典：沖縄都市モノレール株式会社HP

# ■バス停名：②前田入口



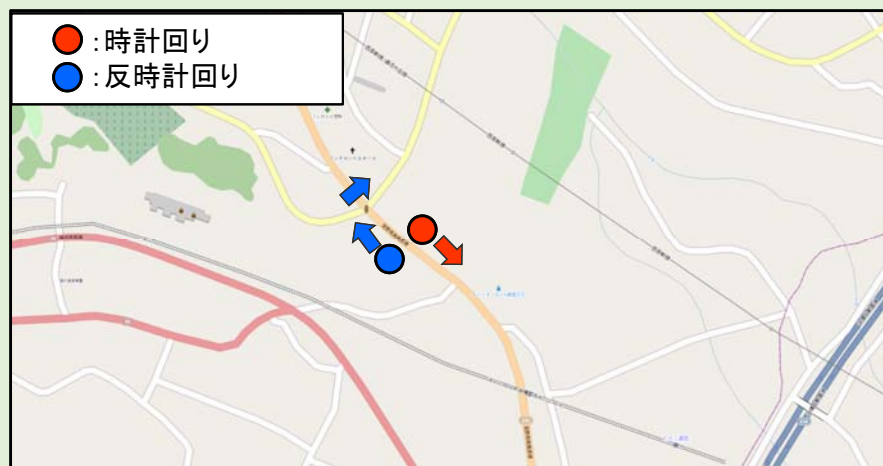
## 【概要】

- コミュニティバス停を新設(時計回り)
- 既存の前田入口バス停を利用し、コミュニティバス停を設置(反時計回り)

## 【周辺施設】

- 鏡が丘特別支援学校

## ■バス停位置図



## ■バス停配置イメージ

### ・時計回り

備考

宜野湾南風原線



### ・反時計回り

備考

- ✓ 既存バス停の活用を検討

宜野湾南風原線



## 【概要】

■既存の西原入口バス停を利用し、コミュニティバス停を設置

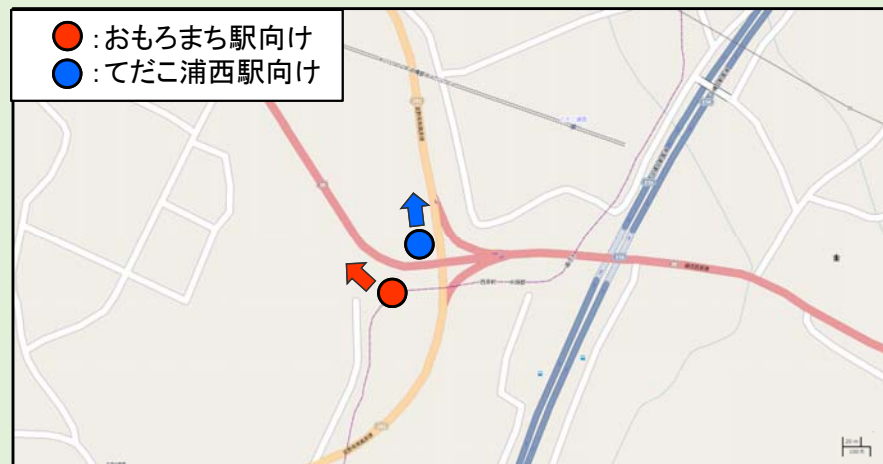
## 【周辺施設】

■モノレールてだこ浦西駅

## ■バス停位置図



- : おもろまち駅向け
- : てだこ浦西駅向け



## ■バス停配置イメージ

### ・おもろまち駅向け

備考

- ✓ 既存バス停の活用を検討



浦添西原線

### ・てだこ浦西駅向け

備考

- ✓ 既存バス停の活用を検討
- ✓ 道路改修工事後にバス停位置変更になる可能性有(現況:仮バス停)



浦添西原線

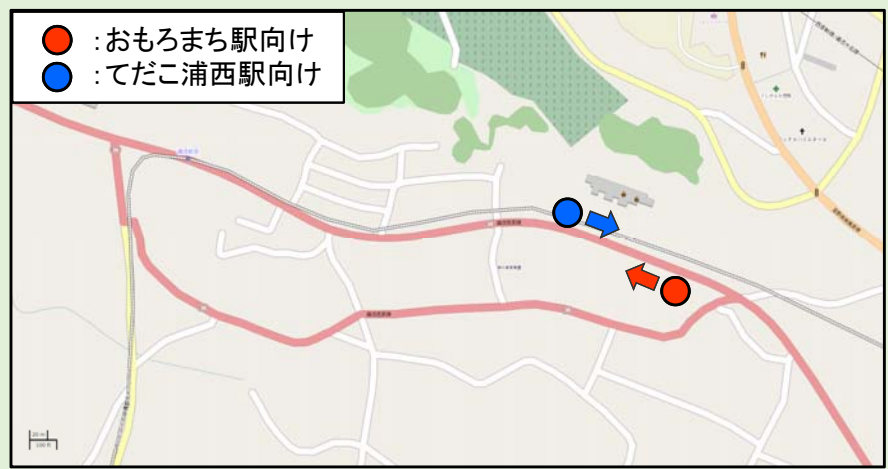
## 【概要】

■既存の前田名川原バス停を利用し、コミュニティバス停を設置

## 【周辺施設】

■浦添署消防本部

## ■バス停位置図



## ■バス停配置イメージ

### ・おもろまち駅向け

備考

- ✓ 既存バス停の活用を検討
- ✓ 道路改修工事後にバス停位置変更になる可能性有(現況:仮バス停)

浦添西原線




### ・てだこ浦西駅向け

備考

- ✓ 既存バス停の活用を検討

浦添西原線



## 【概要】

■既存の前田バス停を利用し、コミュニティバス停を設置

## 【周辺施設】

■モノレール浦添前田駅

## ■バス停位置図



## ■バス停配置イメージ

### ・おもろまち駅向け

備考

- ✓ 既存バス停の活用を検討
- ✓ 道路改修工事後にバス停位置変更になる可能性有(現況: 仮バス停)

浦添西原線



### ・てだこ浦西駅向け

備考

- ✓ 既存バス停の活用を検討
- ✓ 道路改修工事後バス停位置変更になる可能性有(現況: 仮バス停)

浦添西原線



## 【概要】

■既存の前田駅前バス停(前田西入口)を利用し、コミュニティバス停を設置

## 【周辺施設】

■モノレール浦添前田駅、浦添警察署

## ■バス停位置図




## ■バス停配置イメージ

### ・おもろまち駅向け

備考

- ✓ 既存バス停の活用を検討

浦添西原線



### ・てだこ浦西駅向け

備考

- ✓ 既存バス停の活用を検討

浦添西原線



# ■バス停名：⑦浦添小学校前



## 【概要】

■既存の浦添小学校前バス停を利用し、コミュニティバス停を設置

## 【周辺施設】

■浦添小学校、浦添郵便局、ユニオン仲間店

## ■バス停位置図




## ■バス停配置イメージ

### ・おもろまち駅向け

備考

✓ 既存バス停の活用を検討



浦添西原線

### ・てだこ浦西駅向け

備考

✓ 既存バス停の活用を検討



浦添西原線

## 【概要】

■ 既存の安波茶バス停を利用し、コミュニティバス停を設置

## 【周辺施設】

■ 琉球銀行安波茶支店

## ■ バス停位置図



## ■ バス停配置イメージ

### ・ おもろまち駅向け

備考

✓ 既存バス停の活用を検討



浦添西原線

### ・ てだこ浦西駅向け

備考

✓ 既存バス停の活用を検討



浦添西原線

## 【概要】

■既存の浦添市役所前バス停を利用し、コミュニティバス停を設置

## 【周辺施設】

■浦添市役所

## ■バス停位置図



- : おもろまち駅向け
- : てだこ浦西駅向け



## ■バス停配置イメージ

### ・おもろまち駅向け

備考

- ✓ 既存バス停の活用を検討

浦添西原線



### ・てだこ浦西駅向け

備考

- ✓ 既存バス停の活用を検討

浦添西原線



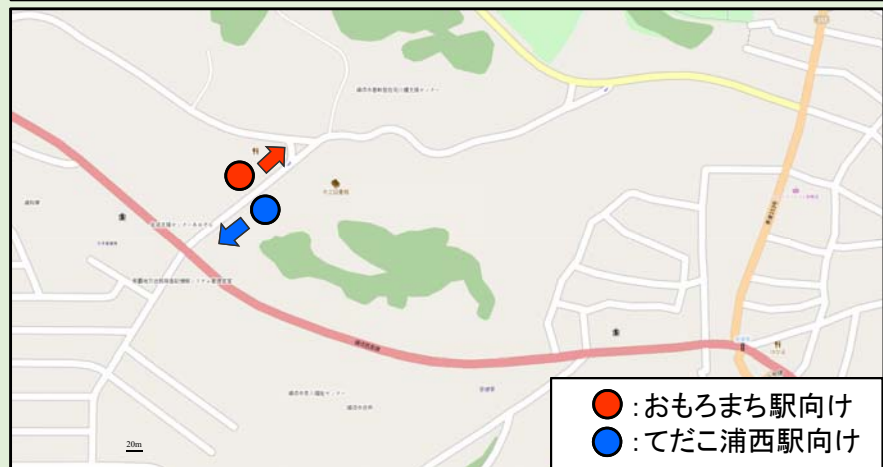
## 【概要】

■コミュニティバス停を新設

## 【周辺施設】


■浦添市立図書館、カルチャーパーク

## ■バス停位置図



## ■バス停配置イメージ

・おもろまち駅向け




浦添市道  
仲間2号線

・てだこ浦西駅向け

備考

✓ 植樹帯付近につき、調整が必要



浦添市道  
仲間2号線

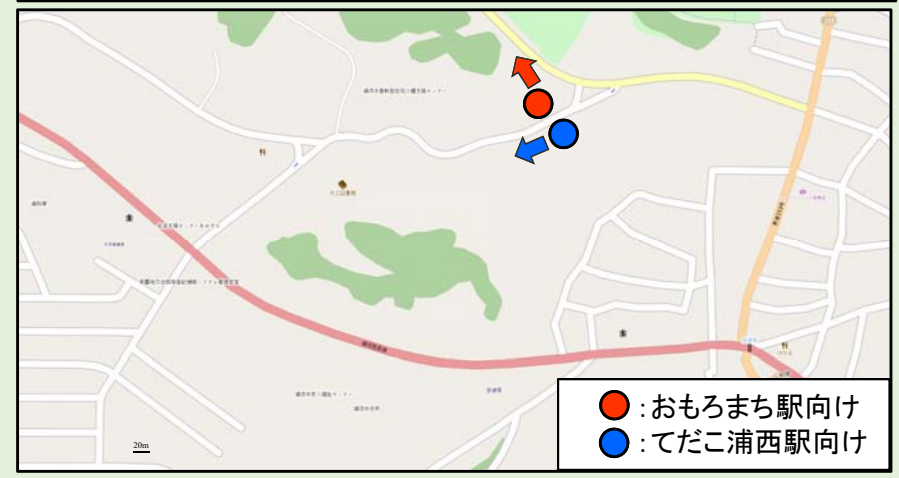
## 【概要】

■コミュニティバス停を新設

## 【周辺施設】

■市社会福祉センター、ハーモニーセンター

## ■バス停位置図



## ■バス停配置イメージ

### ・おもろまち駅向け

備考

- ✓ 民地出入口付近につき、周辺住民の了承が必要
- ✓ ガードレール付近につき、調整が必要

浦添市道  
仲間1号線



### ・てだこ浦西駅向け

備考

- ✓ 民地出入口付近につき、周辺住民の了承が必要

浦添市道  
仲間1号線



# ■バス停名：⑫カルチャーパーク前



## 【概要】

- コミュニティバス停を新設
- 平成22年度の設置位置を踏襲

## 【周辺施設】

- カルチャーパーク、ANA SPORTS PARK 浦添

## ■バス停位置図



## ■バス停配置イメージ

### ・おもろまち駅向け

- 備考  
✓ 停留スペースの新設を検討

浦添市道  
運動公園通り線



### ・てだこ浦西駅向け

- 備考  
✓ 既存の停留部を利用

浦添市道  
運動公園通り線



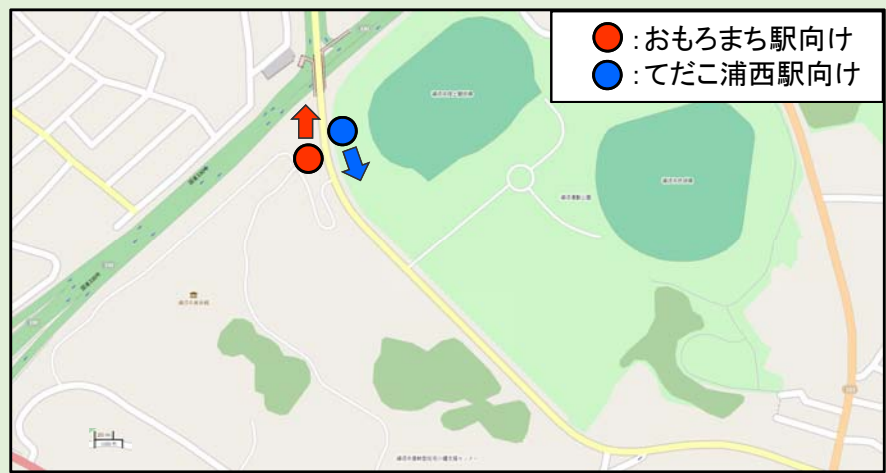
## 【概要】

- コミュニティバス停を新設
- 平成22年度の設置位置を踏襲

## 【周辺施設】

- カルチャーパーク、浅野浦バス停(那覇方面)、ANA SPORTS PARK 浦添

## ■バス停位置図



## ■バス停配置イメージ

### ・おもろまち駅向け

備考

- ✓ 植樹帯付近につき、調整が必要

浦添市道  
運動公園通り線



### ・ただこ浦西駅向け

備考

- ✓ 植樹帯付近につき、調整が必要

浦添市道  
運動公園通り線



# ■バス停名：⑭名嘉村クリニック前



## 【概要】

- コミュニティバス停を新設
- 平成22年度の設置位置を踏襲

## 【周辺施設】

- 浦添伊祖郵便局

## ■バス停位置図



- : おもろまち駅向け
- : てだこ浦西駅向け



## ■バス停配置イメージ

### ・おもろまち駅向け

備考

- ✓ 児童福祉施設前となるため、施設との連携も検討
- ✓ 民地出入口付近につき、周辺住民の了承が必要
- ✓ 植樹帯付近につき、調整が必要

浦添市道  
運動公園通り線



### ・てだこ浦西駅向け

備考

- ✓ 民地出入口付近につき、周辺住民の了承が必要
- ✓ 植樹帯付近につき、調整が必要

浦添市道  
運動公園通り線



## 【概要】

■コミュニティバス停を新設

## 【周辺施設】

■コザ信金伊祖店

## ■バス停位置図



## ■バス停配置イメージ

### ・おもろまち駅向け

備考

- ✓ 民地出入口付近につき、周辺住民の了承が必要



浦添市道  
学園通り線

### ・ただこ浦西駅向け

備考

- ✓ 民地出入口付近につき、周辺住民の了承が必要



浦添市道  
学園通り線

## 【概要】

- コミュニティバス停を新設
- 平成22年度の設置位置を踏襲

## 【周辺施設】

- 浦添商業高校

## ■バス停位置図



## ■バス停配置イメージ

### ・おもろまち駅向け

備考

- ✓ 民地出入口付近につき、周辺住民の了承が必要
- ✓ 植樹帯付近につき、調整が必要

浦添市道  
学園通り線



### ・てだこ浦西駅向け

備考

- ✓ 民地出入口付近につき、周辺住民の了承が必要

浦添市道  
学園通り線



## 【概要】

■コミュニティバス停を新設

## 【周辺施設】

■港川中学校、浦添港川郵便局

## ■バス停位置図



## ■バス停配置イメージ

### ・おもろまち駅向け

備考

- ✓ 民地出入口付近につき、周辺住民の了承が必要
- ✓ 植樹帯およびガードレール付近につき、調整が必要

浦添市道  
学園通り線



### ・てだこ浦西駅向け

備考

- ✓ 民地出入口付近につき、周辺住民の了承が必要
- ✓ 植樹帯およびガードレール付近につき、調整が必要

浦添市道  
学園通り線



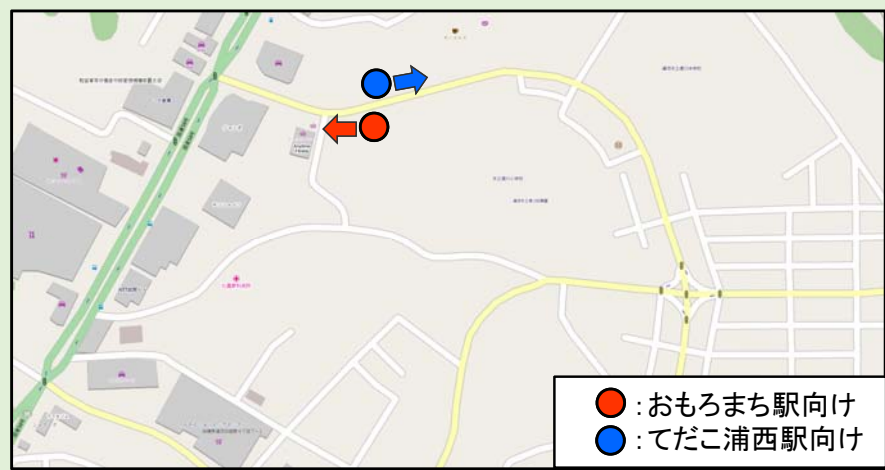
## 【概要】

■コミュニティバス停を新設

## 【周辺施設】

■城間団地、海邦銀行港川支店

## ■バス停位置図



## ■バス停配置イメージ

### ・おもろまち駅向け

備考

- ✓ 植樹帯およびガードレール付近につき、調整が必要



浦添市道  
学園通り線

### ・てだこ浦西駅向け

備考

- ✓ 民地出入口付近につき、周辺住民の了承が必要
- ✓ ガードレール付近につき、調整が必要



浦添市道  
学園通り線

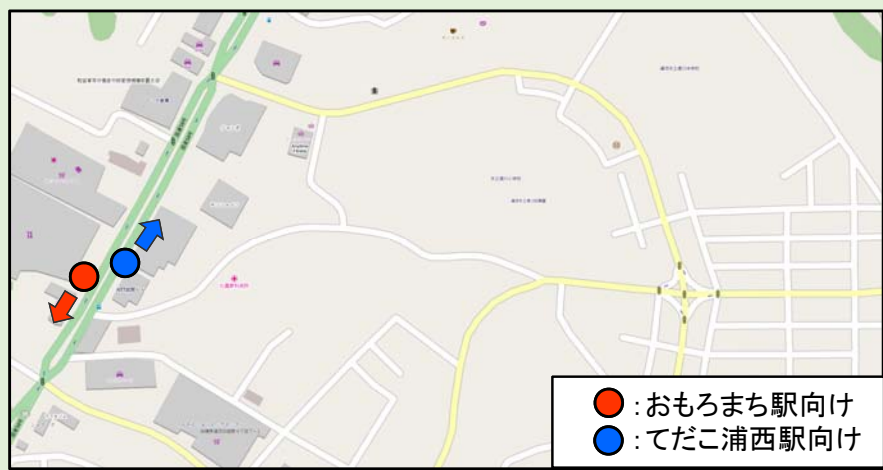
## 【概要】

■既存の第二城間バス停を利用し、コミュニティバス停を設置

## 【周辺施設】

■メイクマン浦添本店、サンエーマチナトシティ

## ■バス停位置図



## ■バス停配置イメージ

### ・おもろまち駅向け

備考  
✓ 既存バス停の活用を検討

国道58号



### ・てだこ浦西駅向け

備考  
✓ 既存バス停の活用を検討

国道58号



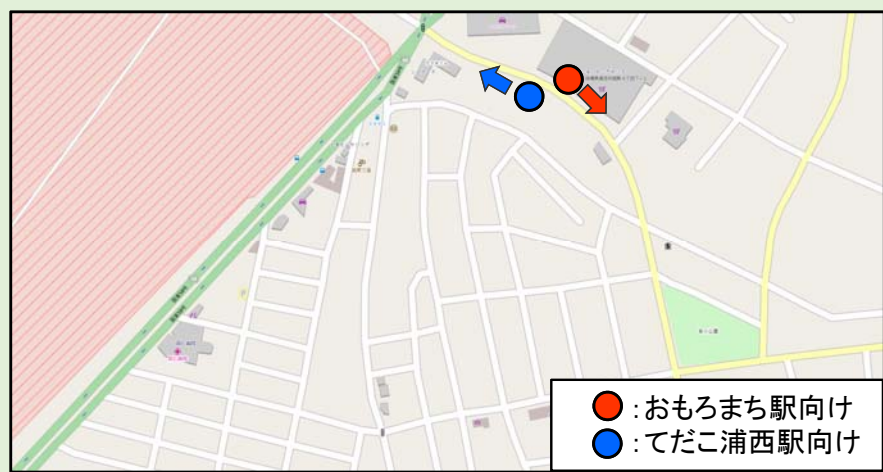
## 【概要】

■コミュニティバス停を新設

## 【周辺施設】

■うらそえショッピングセンター、トヨタカローラ沖縄浦添店

## ■バス停位置図



## ■バス停配置イメージ

### ・おもろまち駅向け

備考

- ✓ 民地出入口付近につき、周辺住民の了承が必要

浦添市道  
サンパーク通り線



### ・てだこ浦西駅向け

備考

- ✓ 植樹帯付近につき、調整が必要

浦添市道  
サンパーク通り線



## 【概要】

■コミュニティバス停を新設

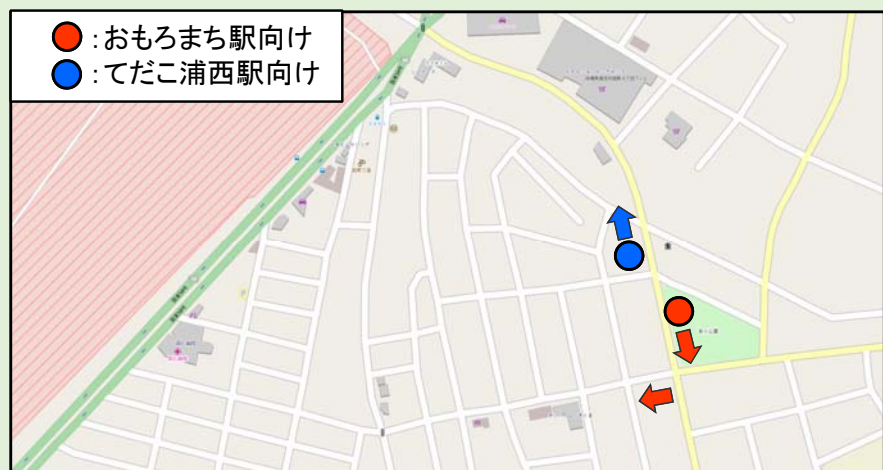
## 【周辺施設】

■沖縄銀行城間支店、泉小公園

## ■バス停位置図



- : おもろまち駅向け
- : てだこ浦西駅向け



## ■バス停配置イメージ

### ・おもろまち駅向け

備考

- ✓ 植樹帯付近につき、調整が必要



浦添市道  
サンパーク通り線

### ・てだこ浦西駅向け

備考



浦添市道  
サンパーク通り線

## 【概要】

■既存の城間2丁目バス停を利用し、コミュニティバス停を設置

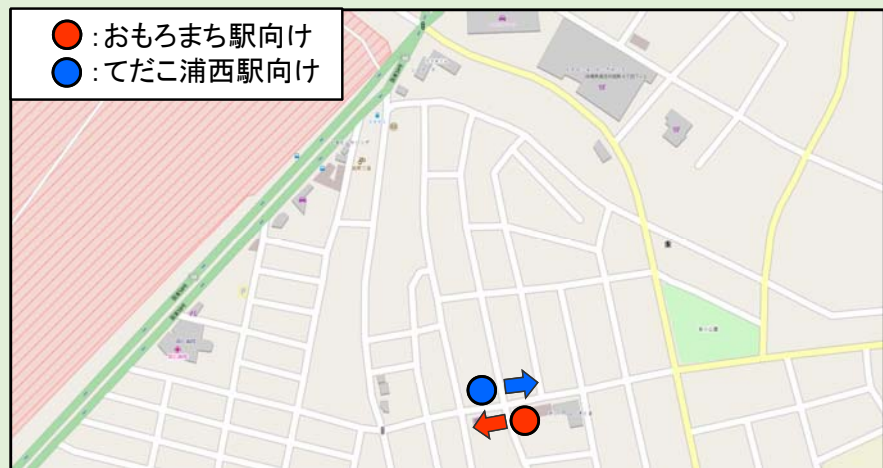
## 【周辺施設】

■JAおきなわ屋富祖支店

## ■バス停位置図



- : おもろまち駅向け
- : てだこ浦西駅向け




## ■バス停配置イメージ

### ・おもろまち駅向け

備考

- ✓ 既存バス停の活用を検討



浦添市道  
城間伊祖線

### ・てだこ浦西駅向け

備考

- ✓ 既存バス停の活用を検討



浦添市道  
城間伊祖線

## 【概要】

■既存の屋富祖入口バス停を利用し、コミュニティバス停を設置

## 【周辺施設】



## ■バス停位置図



## ■バス停配置イメージ

### ・おもろまち駅向け

備考

- ✓ 既存バス停の活用を検討



浦添市道  
平川線

### ・てだこ浦西駅向け

備考

- ✓ 既存バス停の活用を検討



浦添市道  
城間大通り線

## 【概要】

■既存の大平特別支援学校前バス停を利用し、コミュニティバス停を設置

## 【周辺施設】

■大平特別支援学校

## ■バス停位置図




## ■バス停配置イメージ

### ・おもろまち駅向け

備考

✓ 既存バス停の活用を検討

県道251線




### ・てだこ浦西駅向け

備考

✓ 既存バス停の活用を検討

県道251線



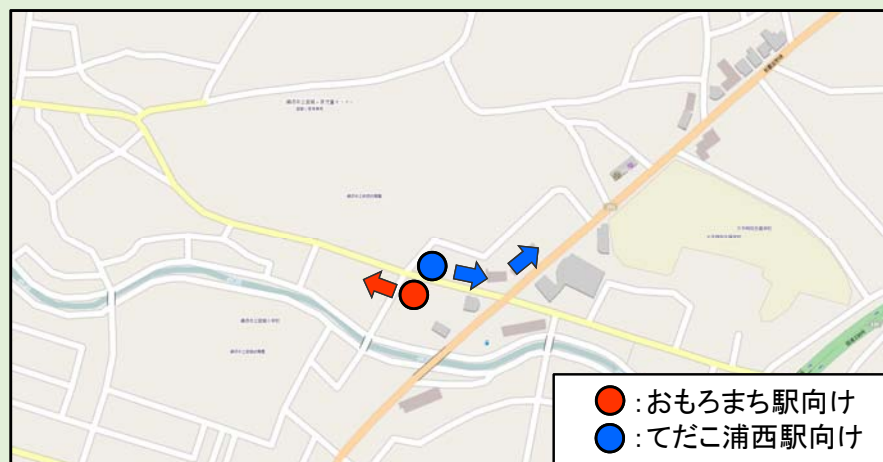
## 【概要】

- コミュニティバス停を新設
- H22年度の設置位置を踏襲

## 【周辺施設】

- みやざと内科クリニック

## ■バス停位置図



- : おもろまち駅向け
- : てだこ浦西駅向け

## ■バス停配置イメージ

- ・ おもろまち駅向け



浦添市道  
宮城大通り線

- ・ てだこ浦西駅向け

備考



浦添市道  
宮城大通り線

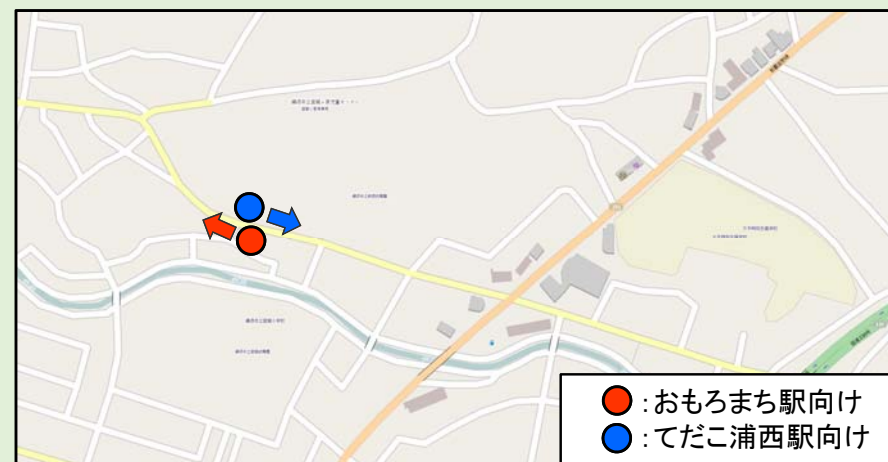
## 【概要】

- コミュニティバス停を新設
- 平成22年度の設置位置を踏襲

## 【周辺施設】

- 宮城公民館

## ■バス停位置図



## ■バス停配置イメージ

### ・おもろまち駅向け

備考

浦添市道  
宮城大通り線



### ・てだこ浦西駅向け

備考

浦添市道  
宮城大通り線



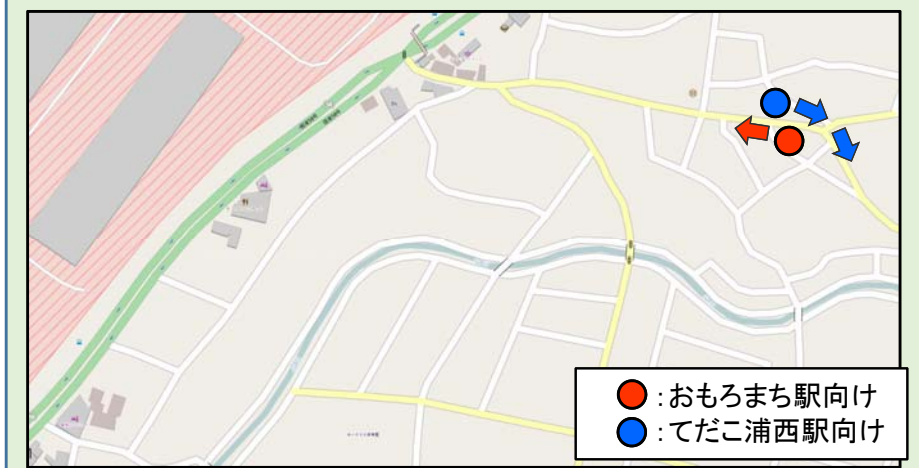
## 【概要】

- コミュニティバス停を新設
- 平成22年度の設置位置を踏襲

## 【周辺施設】

- 宮城公民館

## ■バス停位置図



## ■バス停配置イメージ

### ・おもろまち駅向け

備考

- ✓ 民地出入口付近につき、周辺住民の了承が必要



浦添市道  
宮城大通り線

### ・てだこ浦西駅向け

備考

- ✓ 民地出入口付近につき、周辺住民の了承が必要
- ✓ 植樹帯付近につき、調整が必要



浦添市道  
宮城大通り線

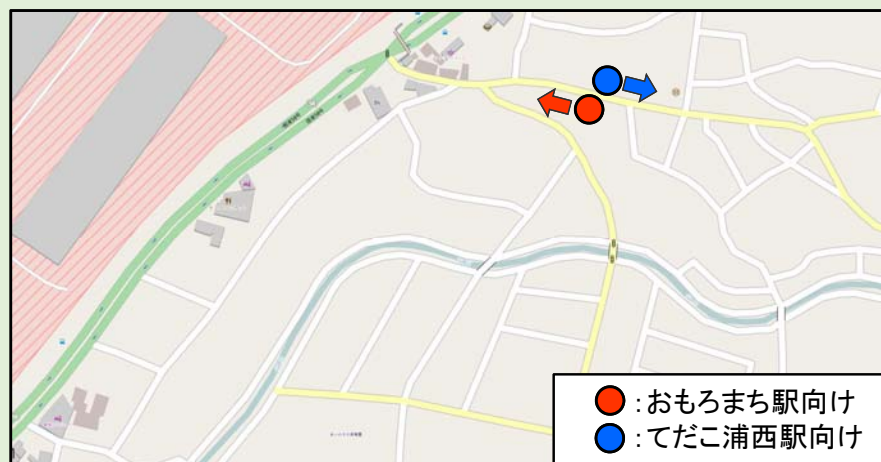
## 【概要】

- コミュニティバス停を新設
- 平成22年度の設置位置を踏襲

## 【周辺施設】

- 浦添宮城郵便局

## ■バス停位置図



## ■バス停配置イメージ

### ・おもろまち駅向け

備考

浦添市道  
宮城大通り線



### ・てだこ浦西駅向け

備考

- ✓ 植樹帯の一部改修を検討

浦添市道  
宮城大通り線



# ■バス停名：⑳殿下橋

## 【概要】

- コミュニティバス停を新設
- 平成22年度の設置位置を踏襲

## 【周辺施設】

- みやぎ保育園

## ■バス停位置図



## ■バス停配置イメージ

### ・おもろまち駅向け

備考

- ✓ 民地出入口付近につき、周辺住民の了承が必要
- ✓ ガードレール付近につき、調整が必要

浦添市道  
銘苅仲西線



### ・ただこ浦西駅向け

備考

- ✓ ガードレール付近につき、調整が必要

浦添市道  
銘苅仲西線



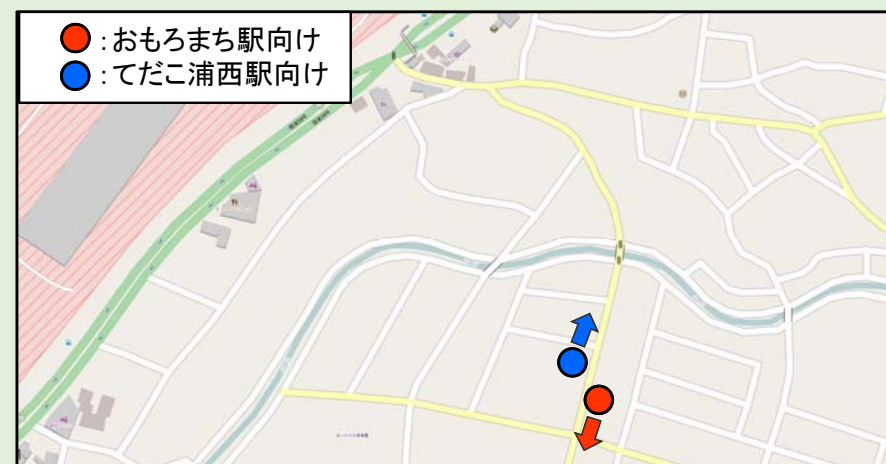
## 【概要】

- コミュニティバス停を新設
- 平成22年度の位置を踏襲

## 【周辺施設】

- タウンプラザかねひで宮城店、ふくざと歯科医院

## ■バス停位置図



## ■バス停配置イメージ

### ・おもろまち駅向け

備考

- ✓ 民地出入口付近につき、周辺住民の了承が必要
- ✓ ガードレール付近につき、調整が必要

浦添市道  
銘苅仲西線



### ・てだこ浦西駅向け

備考

- ✓ 民地出入口付近につき、周辺住民の了承が必要

浦添市道  
銘苅仲西線



# バス停名：③①北那覇税務署西口

## 【概要】

- コミュニティバス停を新設
- 平成22年度の位置を踏襲

## 【周辺施設】

- 北那覇税務、サンエーV21みやぎ食品館

## ■バス停位置図



## ■バス停配置イメージ

### ・おもろまち駅向け

備考

- ✓ 民地出入口付近につき、周辺住民の了承が必要



浦添市道  
銘苺仲西線

### ・てだこ浦西駅向け

備考

- ✓ 民地出入口付近につき、周辺住民の了承が必要
- ✓ ガードレール付近につき、調整が必要



浦添市道  
銘苺仲西線

## 【概要】

- コミュニティバス停を新設
- 平成22年度の設置位置を踏襲

## 【周辺施設】

- かりまた内科、JAおきなわ内間支店、神森小学校

## ■バス停位置図



## ■バス停配置イメージ

### ・おもろまち駅向け

備考

- ✓ 民地出入口付近につき、周辺住民の了承が必要

浦添市道  
銘苅仲西線



### ・てだこ浦西駅向け

備考

- ✓ 民地出入口付近につき、周辺住民の了承が必要

浦添市道  
銘苅仲西線



## 【概要】

- コミュニティバス停を新設
- 平成22年度の設置位置を踏襲

## 【周辺施設】

- メロディー保育園、浦添高校、内間小学校

## ■バス停位置図



## ■バス停配置イメージ

### ・おもろまち駅向け

- 備考  
 ✓ 樹木の一部剪定等、調整が必要



浦添市道  
銘苅仲西線

### ・てだこ浦西駅向け

備考



浦添市道  
銘苅仲西線

## 【概要】

- コミュニティバス停を新設
- 平成22年度の設置位置を踏襲

## 【周辺施設】

- 浦添消防署内間出張所、内間公民館、内間西公園

## ■バス停位置図



## ■バス停配置イメージ

### ・おもろまち駅向け

備考

浦添市道  
銘苅仲西線



### ・てだこ浦西駅向け

備考

浦添市道  
銘苅仲西線



# ■バス停名： ③⑤ タチカワブラインド前



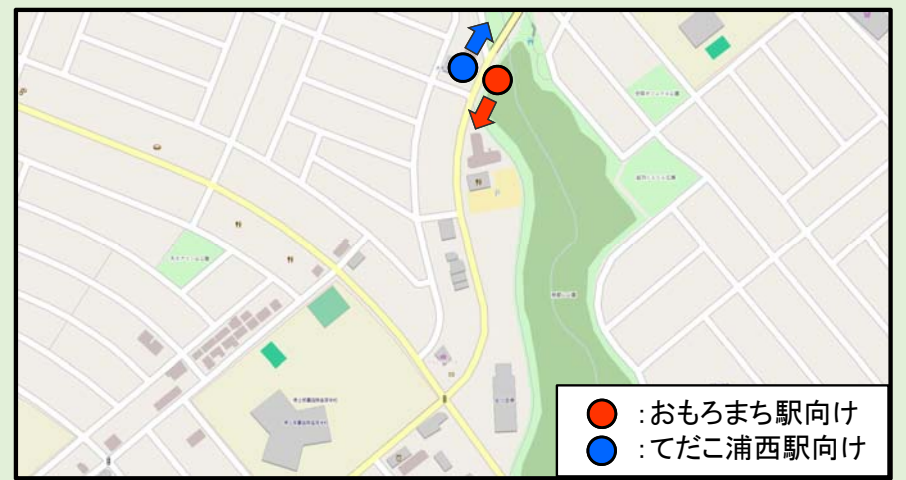
## 【概要】

- コミュニティバス停を新設(おもろまち駅向け)
- 既存のタチカワブラインド前バス停を利用し、コミュニティバス停を設置(てだこ浦西駅向け)

## 【周辺施設】

- 安岡中学校

## ■バス停位置図



## ■バス停配置イメージ

### ・おもろまち駅向け

備考

那覇市道  
銘苅泊線



### ・てだこ浦西駅向け

備考

✓ 既存バス停の活用を検討

那覇市道  
銘苅泊線





# ■バス停名： ③7 おもろまち三丁目



## 【概要】

■ 既存のおもろまち三丁目バス停を利用し、コミュニティバス停を設置

## 【周辺施設】

■ りうぼう楽市、あっぷるタウン

## ■バス停位置図




- : おもろまち駅向け
- : てだこ浦西駅向け



## ■バス停配置イメージ

・ おもろまち駅向け



那覇市道  
銘苅泊線

・ てだこ浦西駅向け



那覇市道  
銘苅泊線

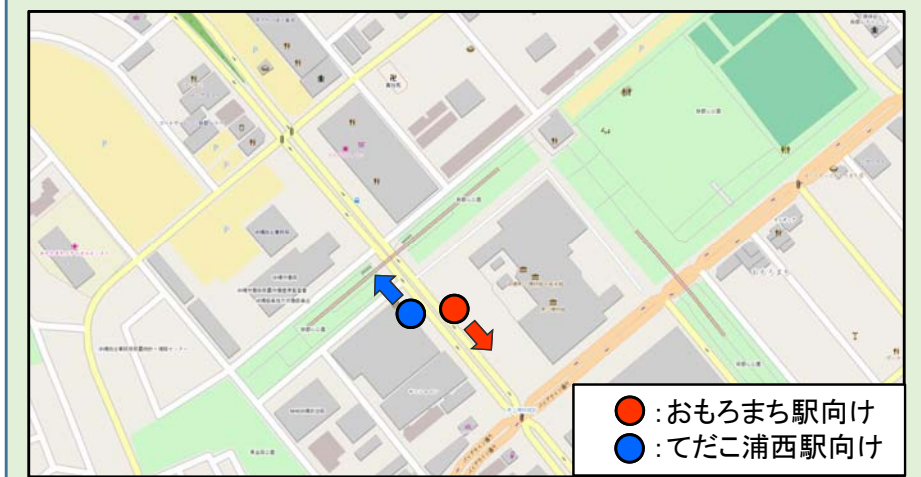
## 【概要】

■ 既存の県立博物館前バス停を利用し、コミュニティバス停を設置

## 【周辺施設】

■ あっふるタウン、県立博物館・美術館、ヤマダ電機

## ■バス停位置図



## ■バス停配置イメージ

### ・ おもろまち駅向け

備考

- ✓ 既存バス停の活用を検討



那覇市道  
天久安里線

### ・ てだこ浦西駅向け

備考

- ✓ 既存バス停の活用を検討



那覇市道  
天久安里線

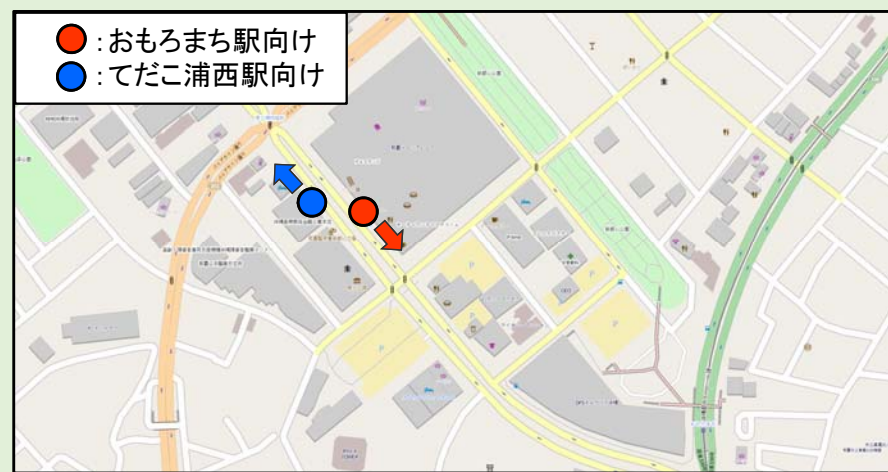
## 【概要】

■ 既存のサンエー那覇メインプレイスバス停を利用し、コミュニティバス停を設置

## 【周辺施設】

■ サンエー那覇メインプレイス、日本銀行那覇支店

## ■バス停位置図



## ■バス停配置イメージ

### ・おもろまち駅向け

備考

- ✓ 既存バス停の活用を検討

那覇市道  
天久安里線



### ・てだこ浦西駅向け

備考

- ✓ 既存バス停の活用を検討

那覇市道  
天久安里線



# ■バス停名：④〇那覇メインプレイス東口



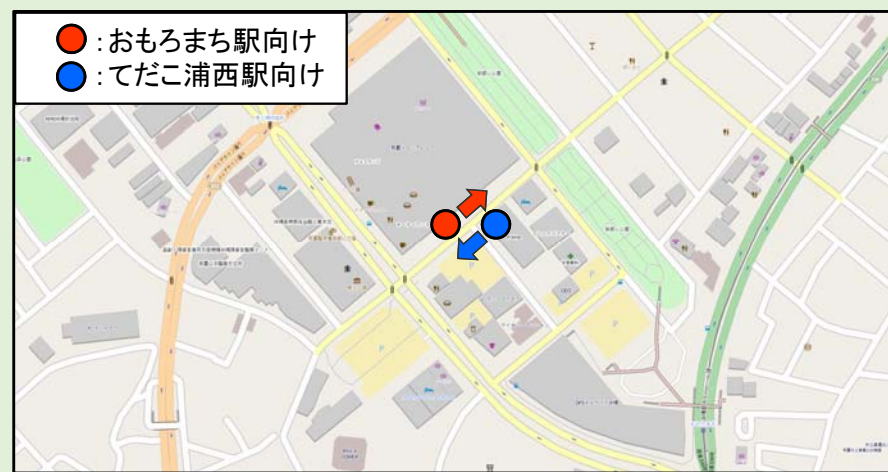
## 【概要】

■既存の那覇メインプレイス東口バス停を利用し、コミュニティバス停を設置

## 【周辺施設】

■サンエー那覇メインプレイス、TSUTAYA那覇新都心店

## ■バス停位置図



## ■バス停配置イメージ

### ・おもろまち駅向け

備考  
✓ 既存バス停の活用を検討

那覇市道  
銘苅35号線



### ・てだこ浦西駅向け

備考  
✓ 既存バス停の活用を検討

那覇市道  
銘苅35号線



# ■バス停名：④1 おもろまち駅前広場



## 【概要】

- 既存のおもろまち駅前広場バス停を利用し、コミュニティバス停を設置  
(おもろまち駅向け: 終点、てだこ浦西駅向け: 始点)

## 【周辺施設】

- DFS、おもろまち駅

## ■バス停位置図



## ■バス停配置イメージ

- ・ おもろまち駅向け
- ・ てだこ浦西駅向け

備考

- ✓ 終点(おもろまち駅向け)では、下図の赤丸で示した降車場を利用
- ✓ 起点(てだこ浦西駅向け)では、下図の1~4のバス乗り場より、来年度の実験運行委託先決定後、利用場所を調整
- ✓ H22年度の実験においては4番乗り場を利用  
※平成31年2月1日現在、4番乗り場を発着する路線は無し

