



浦 添 市 地 域 公 共 交 通 会 議

【 第 3 回 】

資料 3-3 : コンビニ等店舗付近における
待合利便性を考慮したバス停設置検討

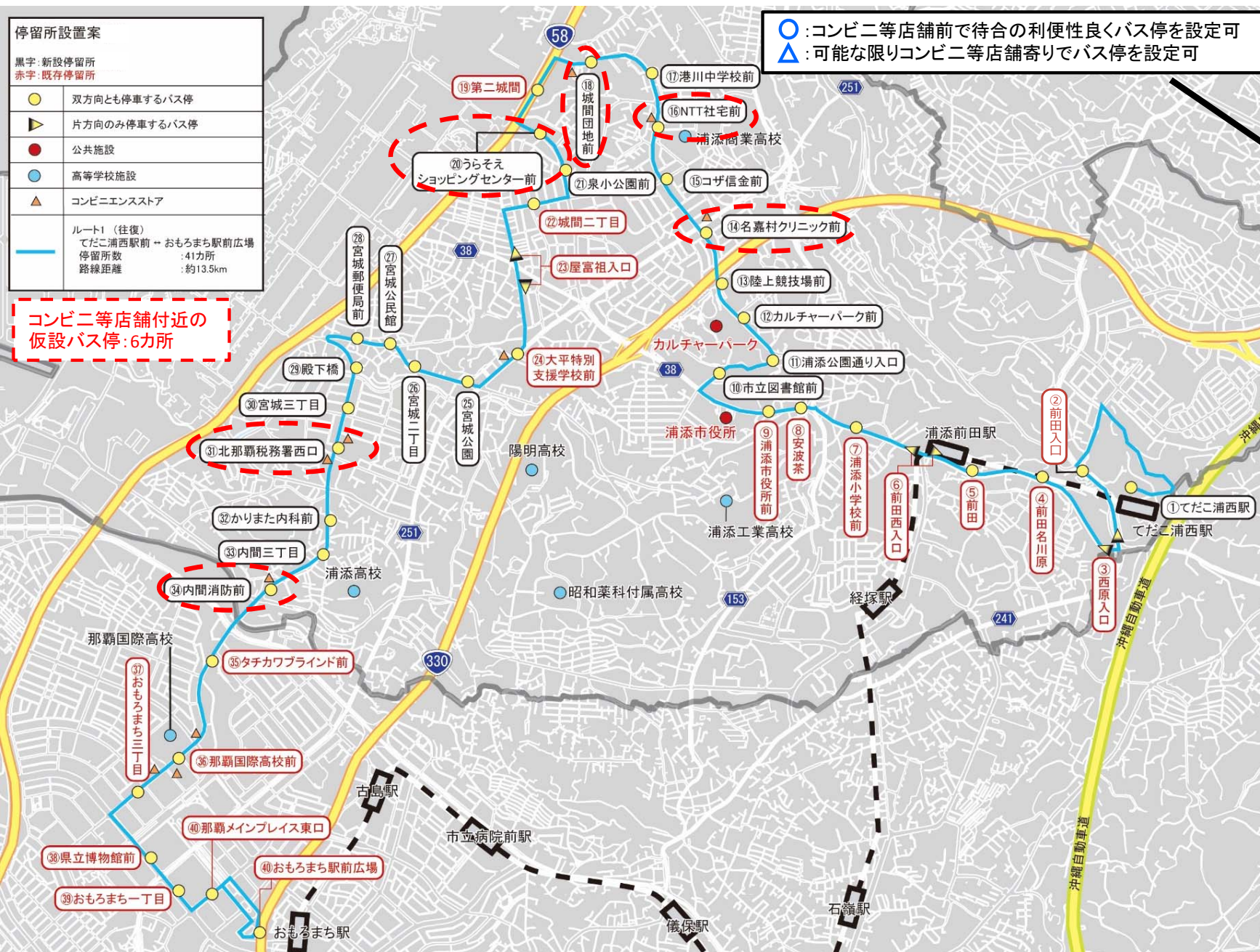
平成31年2月12日

浦添市都市建設部都市計画課

支線公共交通バス停設置位置 (案) : ルート1



全体図



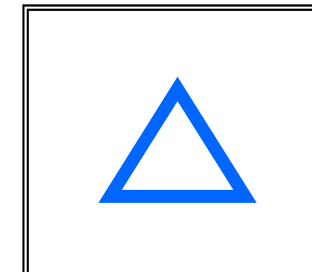
1	てだこ浦西駅
2	前田入口
3	西原入口
4	前田名川原
5	前田
6	前田西入口
7	浦添小学校前
8	安波茶
9	浦添市役所前
10	市立図書館前
11	浦添公園通り入口
12	カルチャーパーク前
13	陸上競技場前
14	名嘉村クリニック前
15	コザ信金前
16	NTT社宅前
17	港川中学校前
18	城間団地前
19	第二城間
20	うらそえショッピングセンター前
21	泉小公園前
22	城間二丁目
23	屋富祖入口
24	大平特別支援学校前
25	宮城公園
26	宮城二丁目
27	宮城公民館
28	宮城郵便局前
29	殿下橋
30	宮城三丁目
31	北那覇税務署西口
32	かりまた内科前
33	内間三丁目
34	内間消防前
35	タチカワブラインド前
36	那覇国際高校前
37	おもろまち三丁目
38	県立博物館前
39	おもろまち一丁目
40	那覇メインプレイス東口
41	おもろまち駅前広場

■バス停名：⑭名嘉村クリニック前



【コンビニ等店舗付近でのバス停設定検討結果】

- コンビニが交差点付近に立地するためコンビニ前でのバス停の設置は困難
- また、本バス停はルート1とルート2の共通バス停となるが、コンビニ前の交差点でルートが分かれるため(ルート1は学園通りを走行し、ルート2はパイプラインを走行する)、運動公園通り側でバス停を設置する必要があった



■バス停位置図

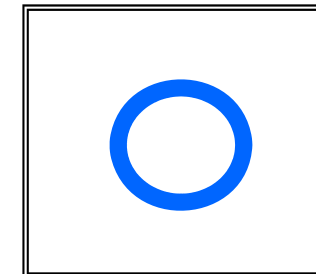


■バス停名： ⑩NTT社宅前



【コンビニ等店舗付近でのバス停設定検討結果】

- コンビニ前道路の交通量も多くなく、バス停設定地点は三叉路からも30m程度距離が離れている
- 平成22年度の設置位置も踏まえ、コンビニ前の植樹帯付近でバス停を設定可能
- 本バス停においては、コンビニが待合場所となり得ると考えられる

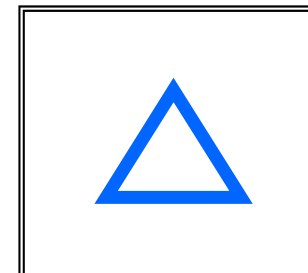


■バス停位置図



【コンビニ等店舗付近でのバス停設定検討結果】

- コンビニが三叉路及び店舗出入り口の間に立地しているためバス停の設置は困難
- コンビニ周辺の交通量が多く、また、58号線へ出入りの車両による渋滞も懸念されるためバス停の設置は困難



■バス停位置図

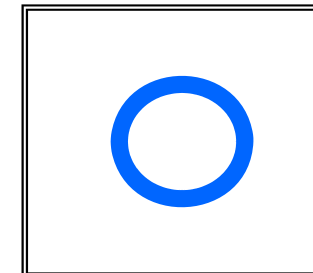


■バス停名：⑳うらそえショッピングセンター前



【コンビニ等店舗付近でのバス停設定検討結果】

- バス停設定地点は店舗駐車場出入口からも15m程度離れており、路肩も広いため他の車両の走行に影響が少なくバスの停車が可能である
- 本バス停においては、ショッピングセンターが待合場所となり得ると考えられる

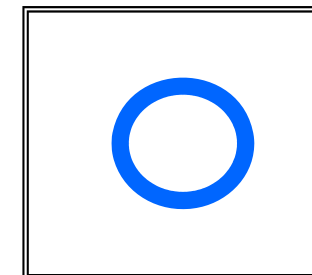


■バス停位置図



【コンビニ等店舗付近でのバス停設定検討結果】

- バス停設定地点は交差点から40m程度距離が離れている
- 平成22年度の設置位置も踏まえ、コンビニ前の植樹帯付近でバス停を設定可能
- 本バス停においては、コンビニが待合場所となり得ると考えられる

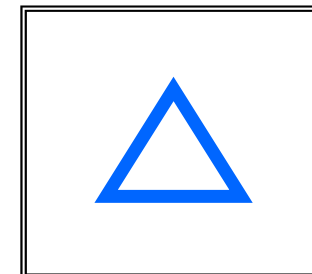


■バス停位置図



【コンビニ等店舗付近でのバス停設定検討結果】

- 交差点付近及び前方の事業所の車両出入り口が近いことから、コンビニ前面でのバス停の設置は困難
- 平成22年度の設置位置も踏まえ、可能な限りコンビニ近くの植樹帯付近でバス停を設定



■バス停位置図



支線公共交通バス停設置位置（案）：ルート2

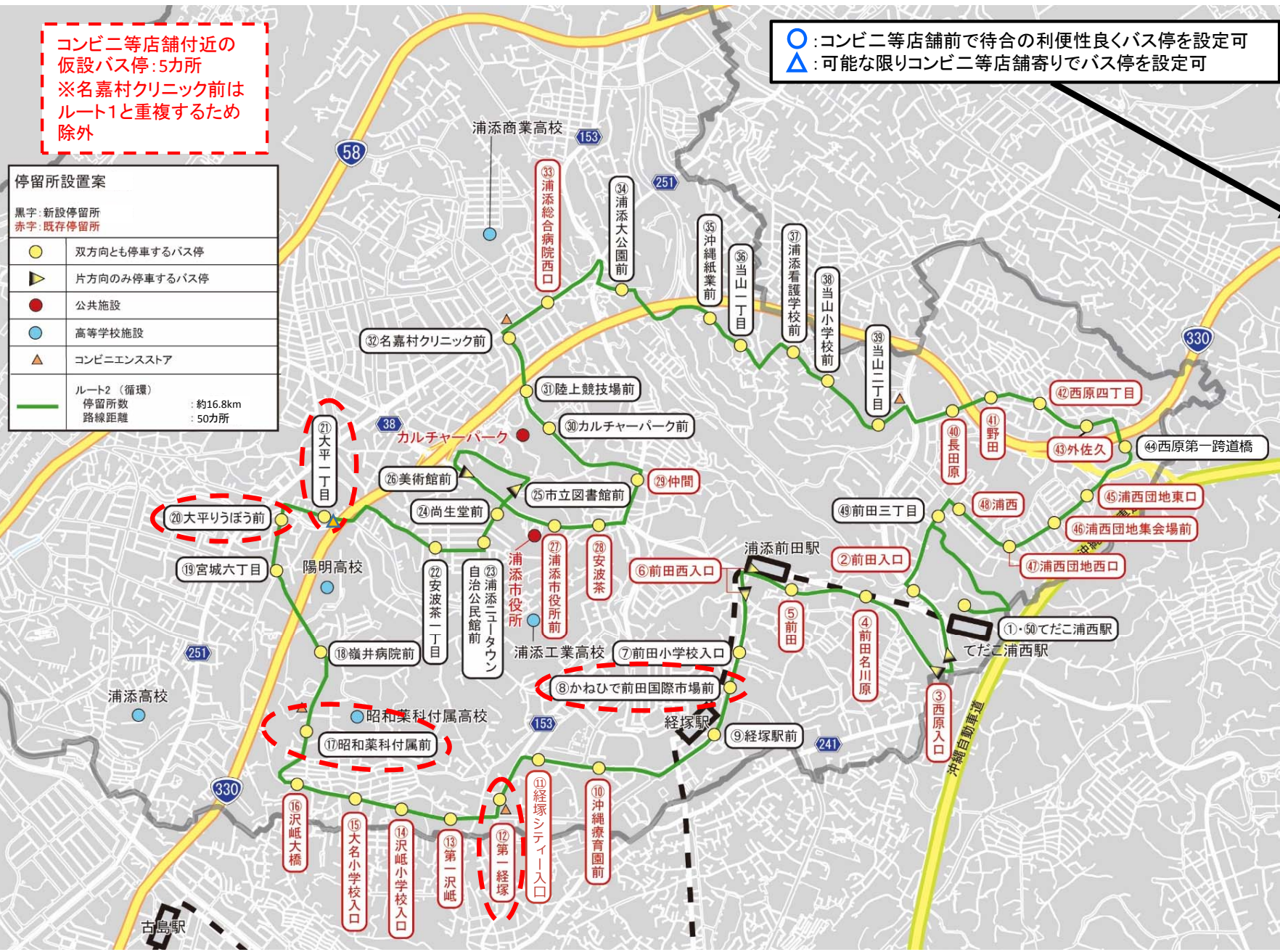


全体図

コンビニ等店舗付近の
仮設バス停:5カ所
※名嘉村クリニック前は
ルート1と重複するため
除外

○:コンビニ等店舗前で待合の利便性良くバス停を設定可
△:可能な限りコンビニ等店舗寄りバス停を設定可

黒字:新設停留所	赤字:既存停留所
●	双方向とも停車するバス停
▶	片方向のみ停車するバス停
●	公共施設
●	高等学校施設
▲	コンビニエンスストア
—	ルート2（循環） 停留所数 : 約16.8km 路線距離 : 50カ所



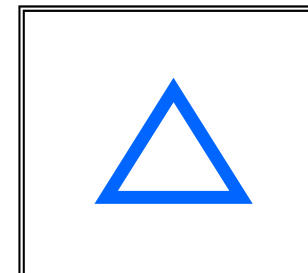
1	てだこ浦西駅
2	前田入口
3	西原入口
4	前田名川原
5	前田
6	前田西入口
7	前田小学校入口
8	かねひで前田国際市場前
9	経塚駅前
10	沖繩療育園前
11	経塚シティー入口
12	第一経塚
13	第一沢岬
14	沢岬小学校入口
15	大名小学校入口
16	沢岬大橋
17	昭和薬科付属前
18	嶺井病院前
19	宮城六丁目
20	大平りうぼう前
21	大平一丁目
22	安波茶一丁目
23	浦添ニュータウン自治公民館前
24	尚生堂前
25	市立図書館前
26	美術館前
27	浦添市役所前
28	安波茶
29	仲間
30	カルチャーパーク前
31	陸上競技場前
32	名嘉村クリニック前
33	浦添総合病院西口
34	浦添大公園前
35	沖繩紙業前
36	当山一丁目
37	浦添看護学校前
38	当山小学校前
39	当山二丁目
40	長田原
41	野田
42	西原四丁目
43	外佐久
44	西原第一跨道橋
45	浦添団地東口
46	浦西団地集会場前
47	浦西団地西口
48	浦西
49	前田三丁目
50	てだこ浦西駅

■バス停名：⑫第一経塚



【コンビニ等店舗付近でのバス停設定検討結果】

- コンビニが交差点付近に立地するためコンビニ前でのバス停の設置は困難
- 道路状況及び県営経塚市街地住宅の住民の利用を考慮し、バス停を設定



■バス停位置図

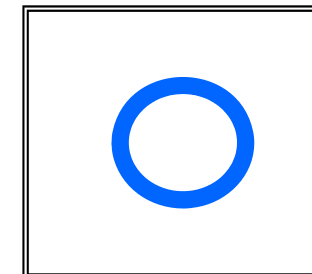


■バス停名：⑳大平りうぼう前



【コンビニ等店舗付近でのバス停設定検討結果】

- バス停設定地点は交差点から15m程度及び30m程度距離が離れている
- 本バス停においては、スーパーマーケットが待合場所となり得ると考えられる

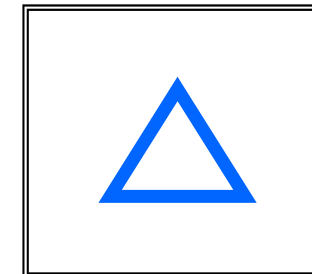


■バス停位置図



【コンビニ等店舗付近でのバス停設定検討結果】

- 周辺道路状況(三叉路間に立地、朝・夕の交通量も多い等)により、コンビニ前でのバス停の設置は困難
- 道路状況を考慮しバス停を設定



■バス停位置図

