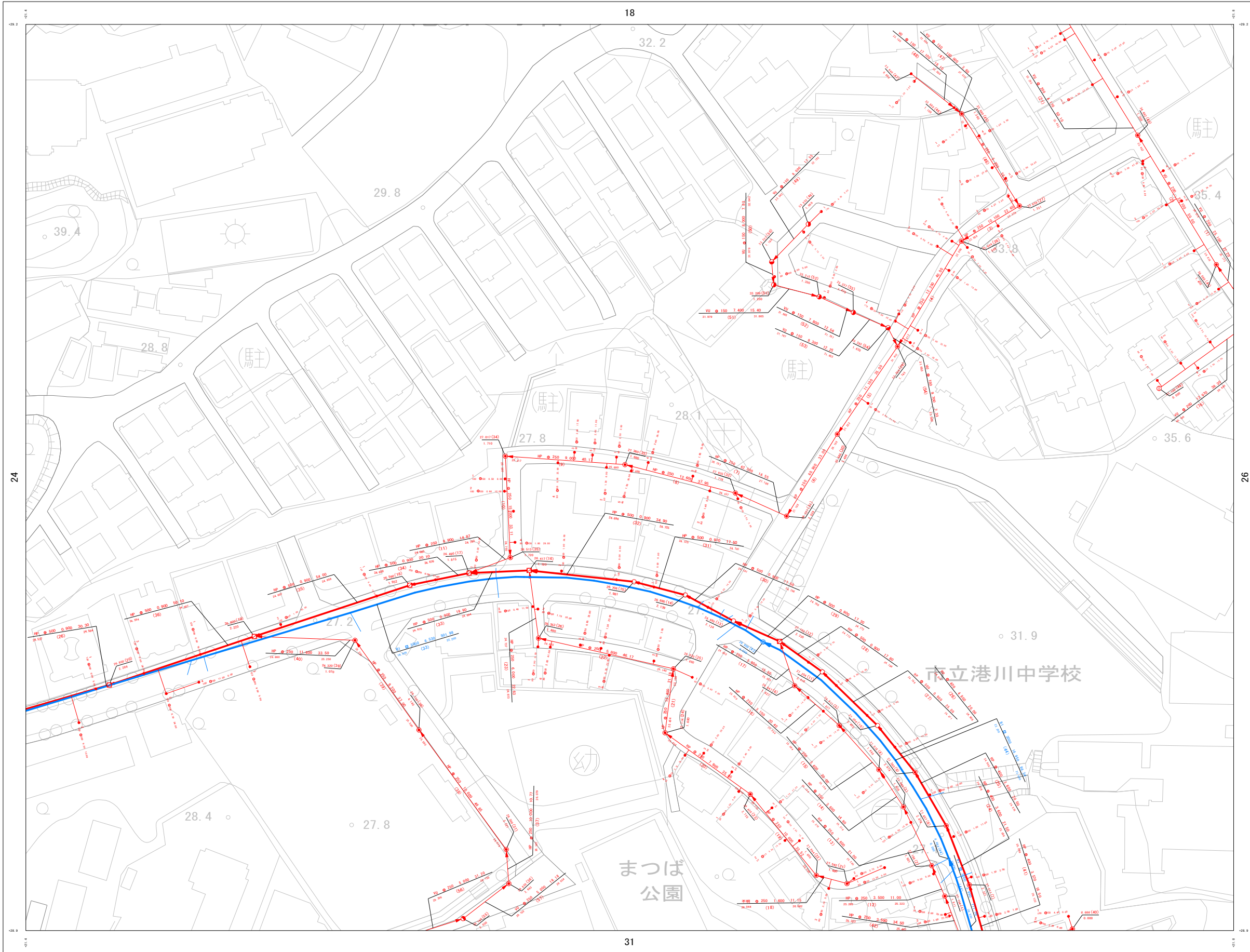


# 浦添市公共下水道台帳施設平面図（汚水・雨水）

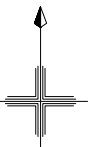
NO. 25

1 : 1300 地形図



詳細図

17	18	19
24	25	26
30	31	32



凡例

管渠	
汚水幹線管渠	
汚水枝線管渠	
圧送管	
雨水幹線管渠	
雨水枝線管渠	

管渠	管径	勾配	区間延長
	φ 150	1/100	2.34
	φ 100	1/100	5.422

人孔	
	1号マンホール (汚水用)
	2号マンホール (汚水用)
	3号マンホール (汚水用)
	4号マンホール (汚水用)
	5号マンホール (汚水用)
	6号マンホール (汚水用)
	7号マンホール (汚水用)
	8号マンホール (汚水用)
	9号マンホール (汚水用)
	マンホールポンプ
	マンホール蓋
	マンホール

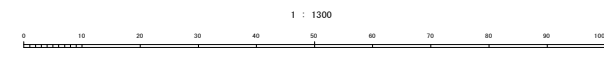
地盤高	マンホール番号	マンホールポンプ
8.234 (1)	MP	
4.512		

樹	
	汚水樹形
	汚水樹形
	小口径汚水樹

樹番号	取付管径長	管径	追加距離
11	150	2.34	4.38



計画機関 浦添市