浦添市公共下水道台帳施設平面図（汚水・雨水）

NO. 11

1 : 1300　地形図

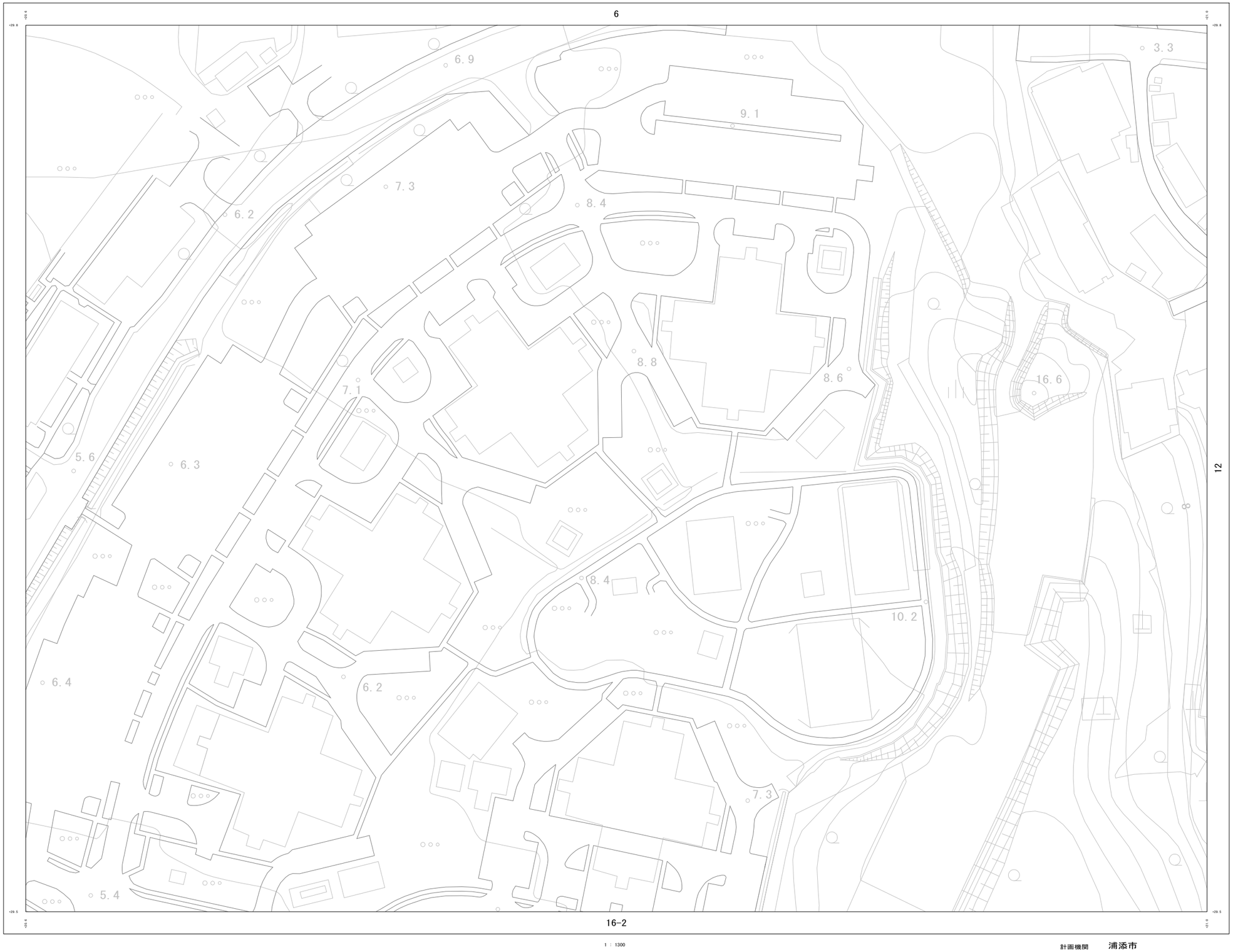

1 : 1300

0 10 20 30 40 50 60 70 80 90 100 m

詳細図

	6	7
	11	12
	16-2	17

凡　例

管　渠	
汚水幹線管渠	
汚水枝線管渠	
圧送管	
雨水幹線管渠	
雨水枝線管渠	

人　孔	
	0号マンホール（内径0.6m 円形）
	1号マンホール（内径0.6m 円形）
	2号マンホール（内径0.6m 円形）
	3号マンホール（内径0.6m 円形）
	4号マンホール（内径0.6m 円形）
	特0号マンホール（内径0.6Y×0.6m 長形）
	特1号マンホール（内径0.6Y×0.6m 長形）
	特2号マンホール（内径0.6Y×0.6m 長形）
	特3号マンホール（内径0.6Y×0.6m 長形）
	特4号マンホール（内径0.6Y×0.6m 長形）
	マンシマンホール
	マンホールポンプ
	平面マンホール
	副管付マンホール

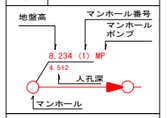

桝	
●	汚水桝A型
○	汚水桝B型
◑	小口径汚水桝

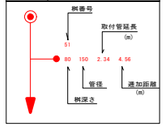

計画機関　浦添市