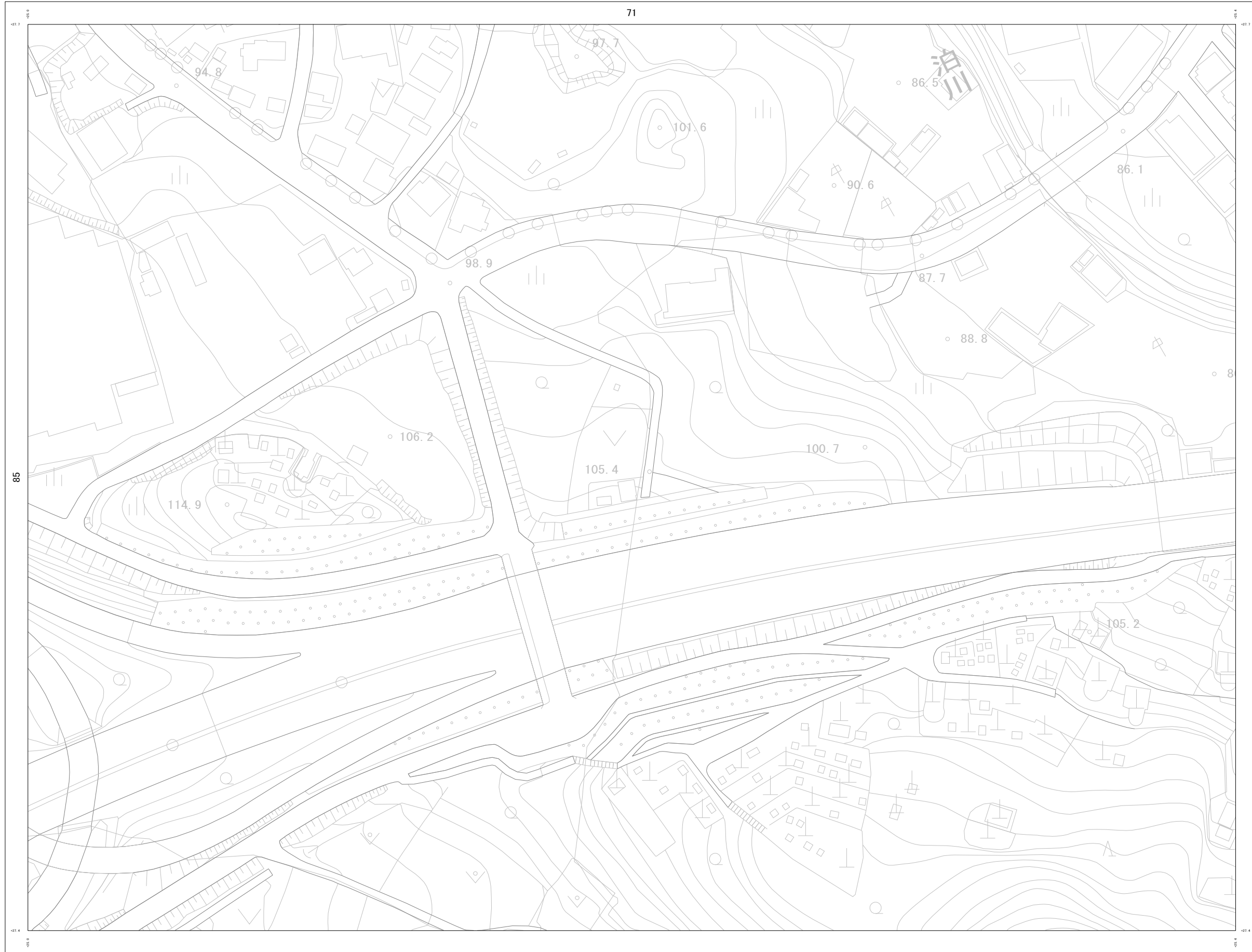


浦添市公共下水道台帳施設平面図（污水・雨水）

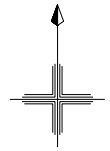
NO. 85-2

1 : 1300 地形図



詳細図

70	71
85	85-2
101	



凡例

管渠	
汚水幹線管渠	
汚水枝線管渠	
圧送管	
雨水幹線管渠	
雨水枝線管渠	

管形状	勾配	区間延長 (M)
	1.0%	2.00
	2.4%	28.40
	5.432%	5.432

↑ 管底高 (M) ↓ 管渠番号

人孔	
	1号マンホール (汚水用)
	2号マンホール (汚水用)
	3号マンホール (汚水用)
	4号マンホール (汚水用)
	5号マンホール (汚水用)
	6号マンホール (汚水用)
	7号マンホール (汚水用)
	8号マンホール (汚水用)
	9号マンホール (汚水用)
	マンホールポンプ
	マンホールボックス
	調整マンホール

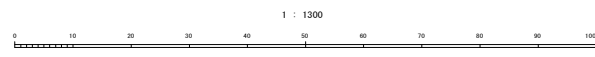
地盤高	マンホール番号	マンホールポンプ
8.234 (1) MP		
4.512		

↑ 人孔深 ↓ マンホール

樹	
	汚水樹A型
	汚水樹B型
	小口径汚水樹

管番号	取付管延長 (M)	管径	追加距離 (M)
11	1.00	2.34	4.18

↑ 管底高 ↓ 管径



計画機関 浦添市

85-2