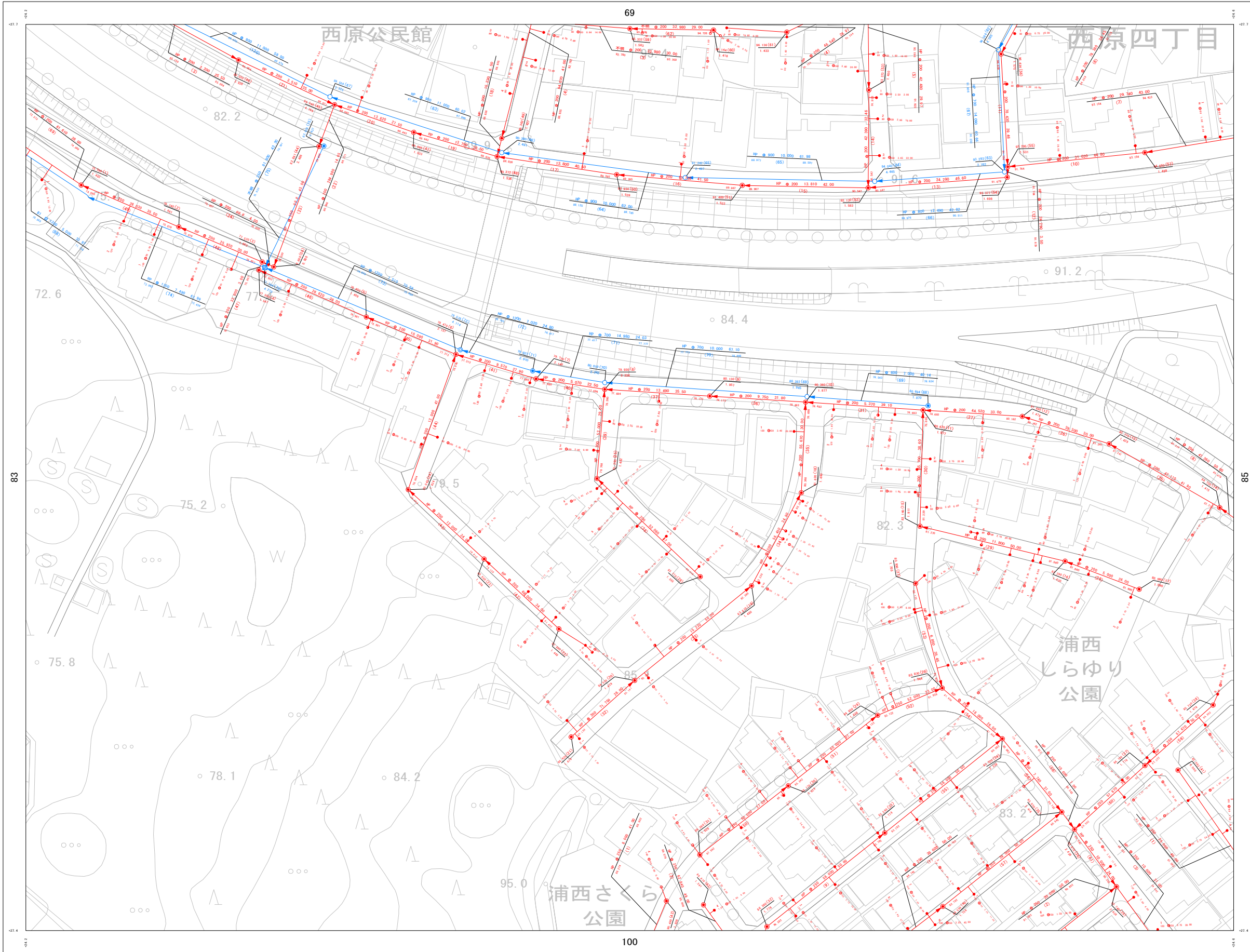


浦添市公共下水道台帳施設平面図（汚水・雨水）

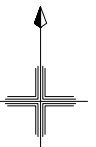
NO. 84

1 : 1300 地形図



詳細図

68	69	70
83	84	85
99	100	101



凡例

管渠	
汚水幹線管渠	
汚水枝線管渠	
圧送管	
雨水幹線管渠	
雨水枝線管渠	

管渠	
管形状	
管径	
区間延長	
管底高	
管渠番号	

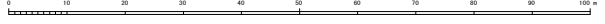
人孔	
1	マンホール (汚水)
2	マンホール (雨水)
3	マンホール (圧送)
4	マンホール (雨水)
5	マンホール (雨水)
6	マンホール (雨水)
7	マンホール (雨水)
8	マンホール (雨水)
9	マンホール (雨水)
10	マンホール (雨水)
11	マンホール (雨水)
12	マンホール (雨水)
13	マンホール (雨水)
14	マンホール (雨水)
15	マンホール (雨水)
16	マンホール (雨水)
17	マンホール (雨水)
18	マンホール (雨水)
19	マンホール (雨水)
20	マンホール (雨水)
21	マンホール (雨水)
22	マンホール (雨水)
23	マンホール (雨水)
24	マンホール (雨水)
25	マンホール (雨水)
26	マンホール (雨水)
27	マンホール (雨水)
28	マンホール (雨水)
29	マンホール (雨水)
30	マンホール (雨水)
31	マンホール (雨水)
32	マンホール (雨水)
33	マンホール (雨水)
34	マンホール (雨水)
35	マンホール (雨水)
36	マンホール (雨水)
37	マンホール (雨水)
38	マンホール (雨水)
39	マンホール (雨水)
40	マンホール (雨水)
41	マンホール (雨水)
42	マンホール (雨水)
43	マンホール (雨水)
44	マンホール (雨水)
45	マンホール (雨水)
46	マンホール (雨水)
47	マンホール (雨水)
48	マンホール (雨水)
49	マンホール (雨水)
50	マンホール (雨水)
51	マンホール (雨水)
52	マンホール (雨水)
53	マンホール (雨水)
54	マンホール (雨水)
55	マンホール (雨水)
56	マンホール (雨水)
57	マンホール (雨水)
58	マンホール (雨水)
59	マンホール (雨水)
60	マンホール (雨水)
61	マンホール (雨水)
62	マンホール (雨水)
63	マンホール (雨水)
64	マンホール (雨水)
65	マンホール (雨水)
66	マンホール (雨水)
67	マンホール (雨水)
68	マンホール (雨水)
69	マンホール (雨水)
70	マンホール (雨水)
71	マンホール (雨水)
72	マンホール (雨水)
73	マンホール (雨水)
74	マンホール (雨水)
75	マンホール (雨水)
76	マンホール (雨水)
77	マンホール (雨水)
78	マンホール (雨水)
79	マンホール (雨水)
80	マンホール (雨水)
81	マンホール (雨水)
82	マンホール (雨水)
83	マンホール (雨水)
84	マンホール (雨水)
85	マンホール (雨水)

樹	
●	汚水樹A型
○	汚水樹B型
○	小口径汚水樹

樹	
●	樹番号
○	取付管延長 (m)
○	管径
○	追加距離 (m)
○	樹径

100

1 : 1300



計画機関 浦添市