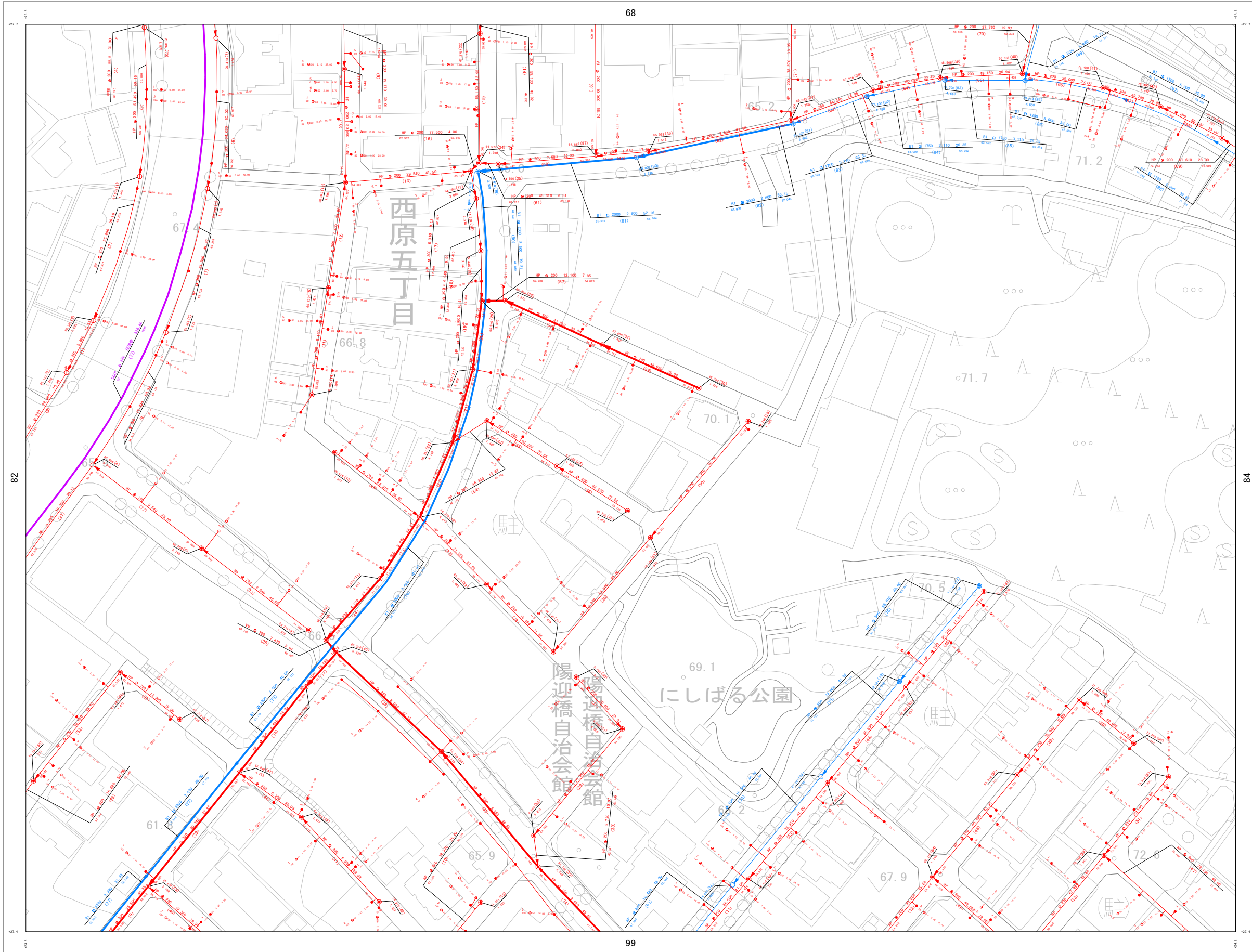


# 浦添市公共下水道台帳施設平面図（污水・雨水）

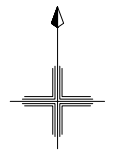
NO. 83

1 : 1300 地形図



詳細図

67	68	69
82	83	84
98	99	100



凡例

管渠	
汚水幹線管渠	赤線
汚水枝線管渠	赤点線
圧送管	紫線
雨水幹線管渠	青線
雨水枝線管渠	青点線

人孔	
①	1号マンホール (汚水用)
②	2号マンホール (汚水用)
③	3号マンホール (汚水用)
④	4号マンホール (汚水用)
⑤	5号マンホール (汚水用)
⑥	6号マンホール (汚水用)
⑦	7号マンホール (汚水用)
⑧	8号マンホール (汚水用)
⑨	9号マンホール (汚水用)
⑩	マンホールポンプ
⑪	マンホールボックス
⑫	設置マンホール

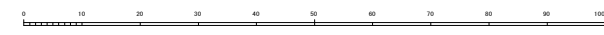
  

樹	
●	汚水樹A型
○	汚水樹B型
○	小口径汚水樹

地盤高	
8.234 (1) MP	マンホール番号
4.512	マンホールポンプ
○	人孔深
○	マンホール

1 : 1300



計画機関 浦添市