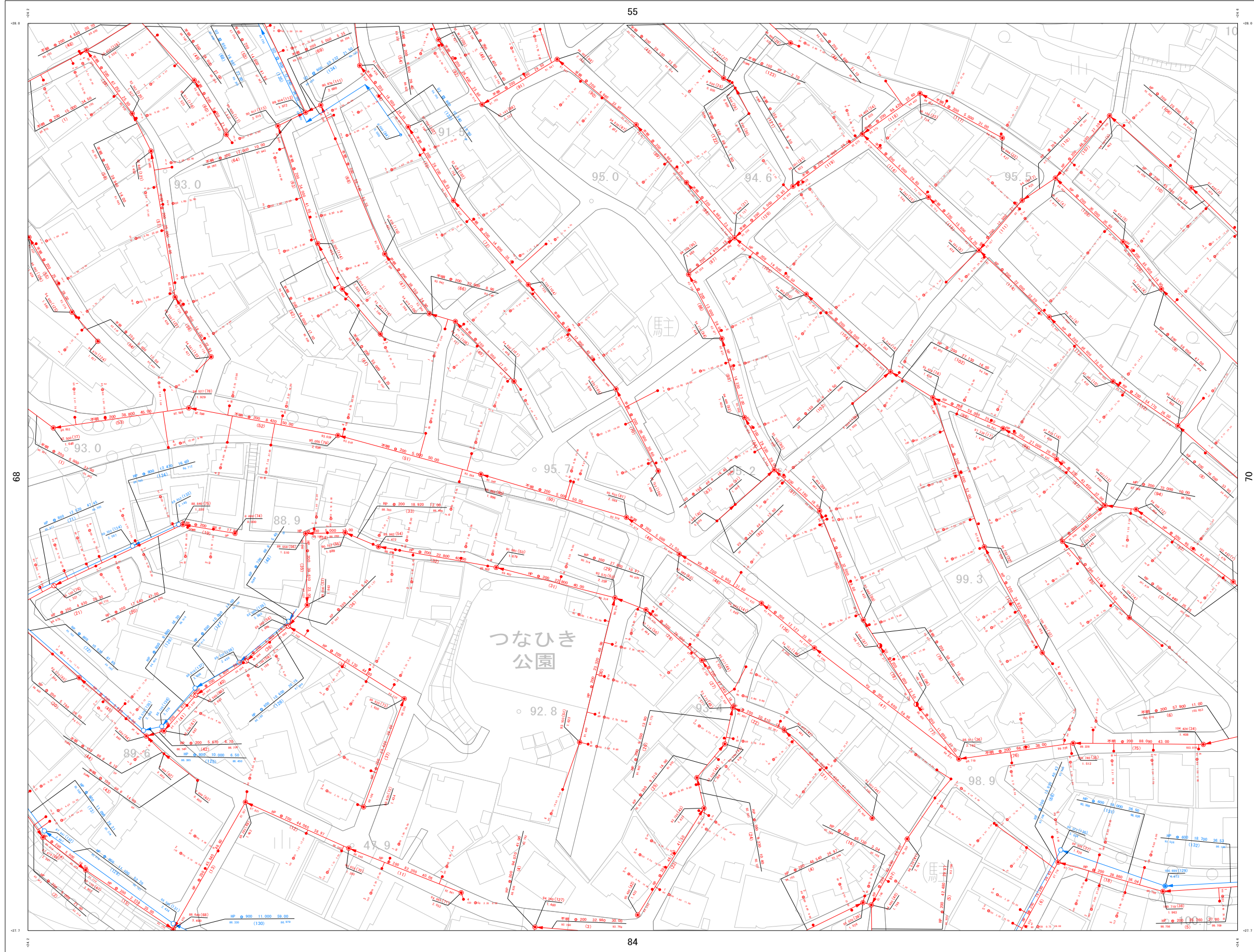


# 浦添市公共下水道台帳施設平面図（汚水・雨水）

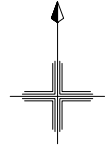
NO. 69

1 : 1300 地形図



詳細図

54	55	56
68	69	70
83	84	85



凡例

管渠	
汚水幹線管渠	
汚水枝線管渠	
圧送管	
雨水幹線管渠	
雨水枝線管渠	

管渠	
管形状	
管径	
区間延長	
管底高	
管渠番号	

人孔	
①	マンホール (汚水用)
②	マンホール (雨水用)
③	マンホール (圧送用)
④	マンホール (雨水用)
⑤	マンホール (雨水用)
⑥	マンホール (雨水用)
⑦	マンホール (雨水用)
⑧	マンホール (雨水用)
⑨	マンホール (雨水用)
⑩	マンホール (雨水用)
⑪	マンホール (雨水用)
⑫	マンホール (雨水用)
⑬	マンホール (雨水用)
⑭	マンホール (雨水用)
⑮	マンホール (雨水用)
⑯	マンホール (雨水用)
⑰	マンホール (雨水用)
⑱	マンホール (雨水用)
⑲	マンホール (雨水用)
⑳	マンホール (雨水用)
㉑	マンホール (雨水用)
㉒	マンホール (雨水用)
㉓	マンホール (雨水用)
㉔	マンホール (雨水用)
㉕	マンホール (雨水用)
㉖	マンホール (雨水用)
㉗	マンホール (雨水用)
㉘	マンホール (雨水用)
㉙	マンホール (雨水用)
㉚	マンホール (雨水用)
㉛	マンホール (雨水用)
㉜	マンホール (雨水用)
㉝	マンホール (雨水用)
㉞	マンホール (雨水用)
㉟	マンホール (雨水用)
㊱	マンホール (雨水用)
㊲	マンホール (雨水用)
㊳	マンホール (雨水用)
㊴	マンホール (雨水用)
㊵	マンホール (雨水用)
㊶	マンホール (雨水用)
㊷	マンホール (雨水用)
㊸	マンホール (雨水用)
㊹	マンホール (雨水用)
㊺	マンホール (雨水用)
㊻	マンホール (雨水用)
㊼	マンホール (雨水用)
㊽	マンホール (雨水用)
㊾	マンホール (雨水用)
㊿	マンホール (雨水用)

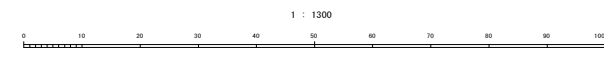
地盤高	
マンホール番号	
マンホールポンプ	
人孔深	
マンホール	

樹	
汚水樹A型	
汚水樹B型	
小口径汚水樹	

樹	
樹番号	
取付管延長	
管径	
追加距離	
樹深	



計画機関 浦添市