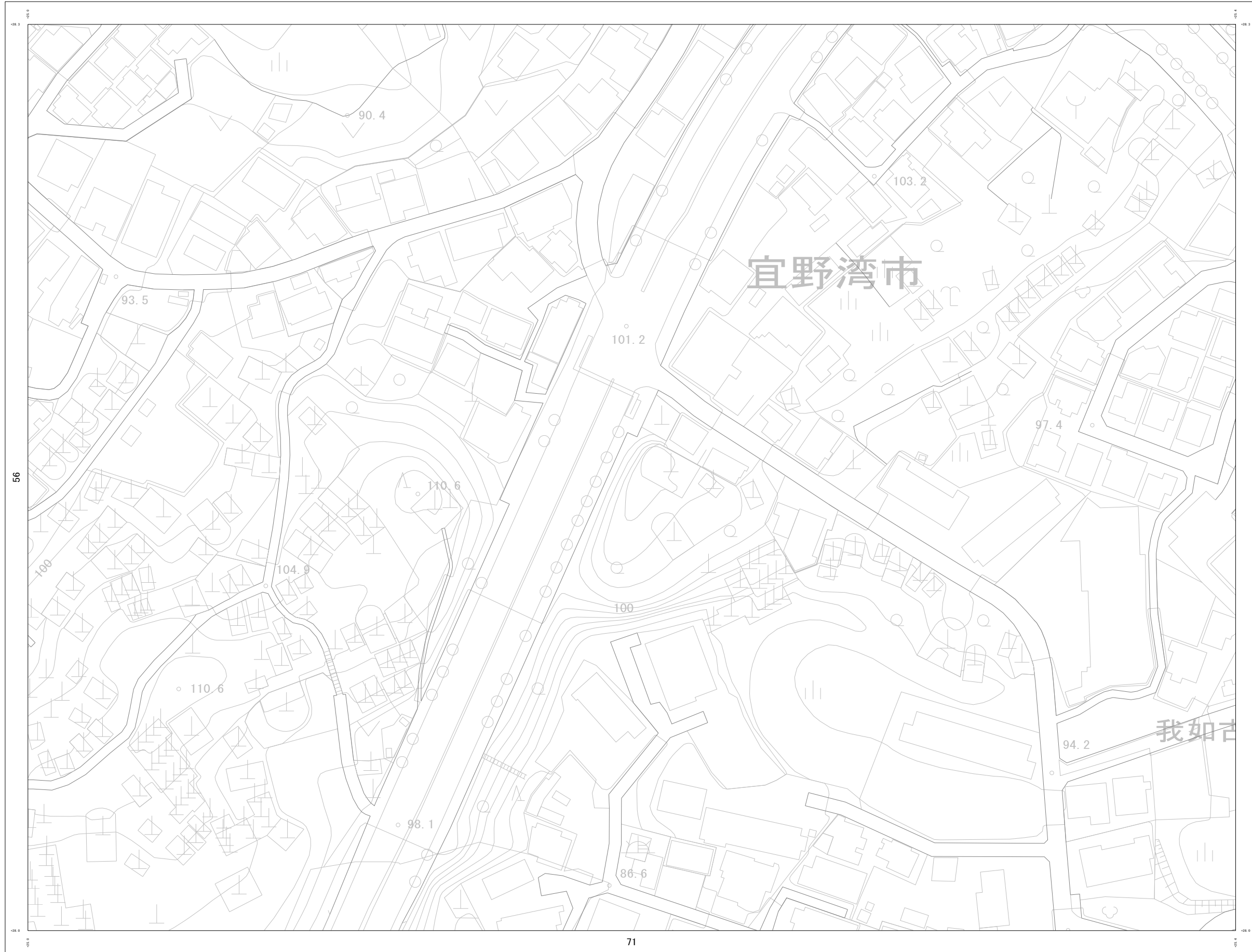


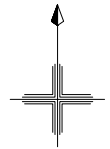
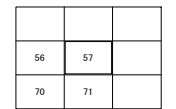
浦添市公共下水道台帳施設平面図（汚水・雨水）

NO. 57

1 : 1300 地形図



詳細図



凡例

管渠	
汚水幹線管渠	
汚水枝線管渠	
圧送管	
雨水幹線管渠	
雨水枝線管渠	

管渠	勾配	区間延長 (m)
	1.2%	200
	1.5%	150
	1.8%	100
	2.1%	50
	2.4%	25
	2.7%	10
	3.0%	5
	3.3%	2
	3.6%	1
	3.9%	0.5
	4.2%	0.2

人孔	
	1号マンホール (汚水用)
	2号マンホール (汚水用)
	3号マンホール (汚水用)
	4号マンホール (汚水用)
	5号マンホール (汚水用)
	6号マンホール (汚水用)
	7号マンホール (汚水用)
	8号マンホール (汚水用)
	9号マンホール (汚水用)
	10号マンホール (汚水用)
	マンホールポンプ
	マンホールボックス
	設置中マンホール
	撤去中マンホール

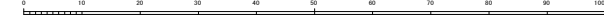
地盤高	
	マンホール番号
	マンホールポンプ
	人孔深
	マンホール

樹	
	汚水樹A型
	汚水樹B型
	小口径汚水樹

樹番号	
	取付管延長 (m)
	管長
	追加距離 (m)
	樹深さ

71

1 : 1300



計画機関 浦添市