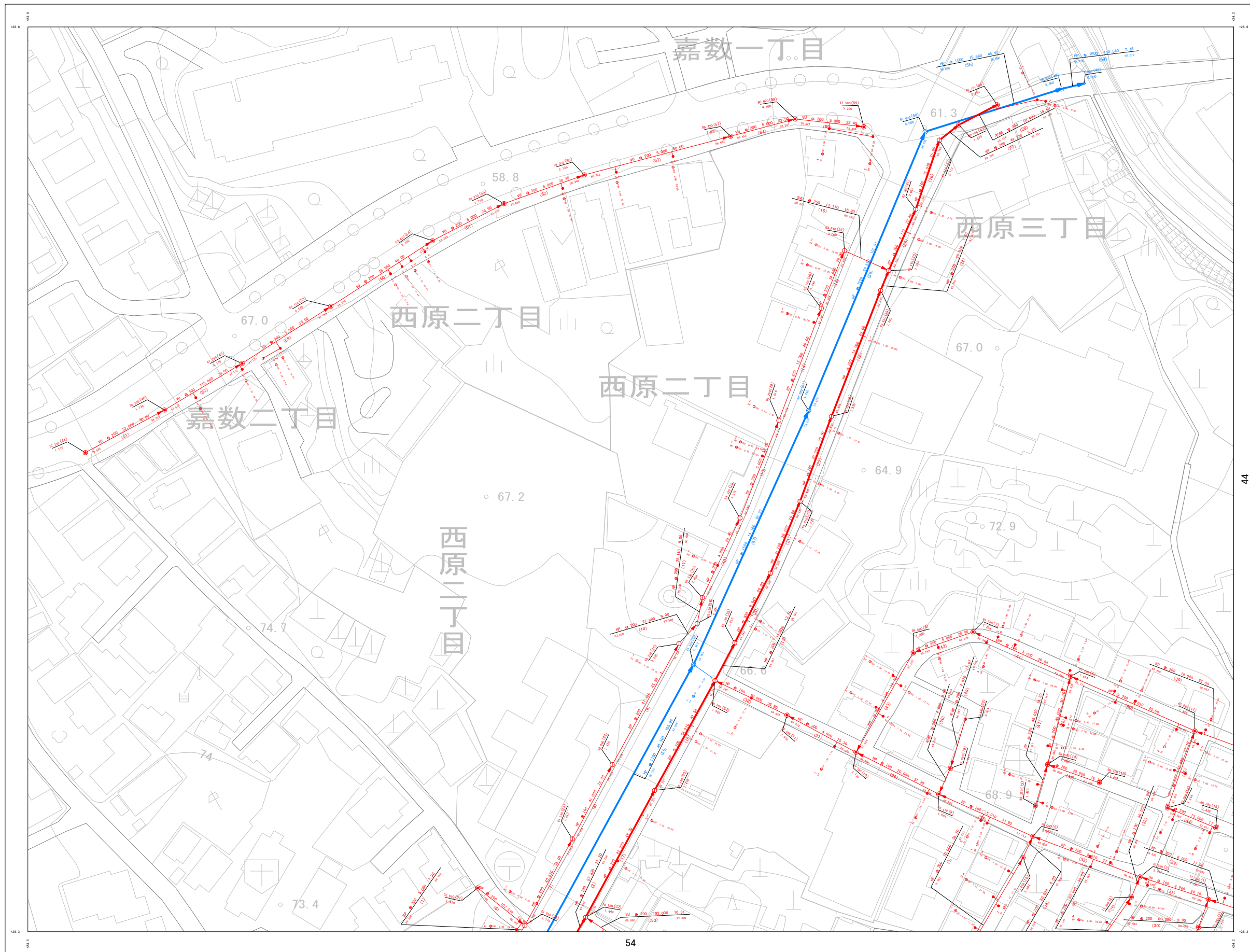


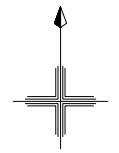
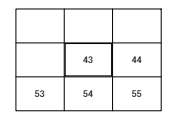
浦添市公共下水道台帳施設平面図 (汚水・雨水)

NO. 43

1 : 1300 地形図



詳細図



凡例

管渠	
汚水幹線管渠	— (Red solid line)
汚水枝線管渠	— (Red dashed line)
圧送管	— (Blue solid line)
雨水幹線管渠	— (Blue solid line)
雨水枝線管渠	— (Blue dashed line)

管渠形状	勾配	区間延長 (m)
汚水幹線管渠	1.7%	2.4, 2.5, 4.8
汚水枝線管渠	1.7%	2.4, 2.5, 4.8
雨水幹線管渠	1.7%	2.4, 2.5, 4.8
雨水枝線管渠	1.7%	2.4, 2.5, 4.8

人孔	
1	1号マンホール (汚水用) (直径1000mm)
2	2号マンホール (汚水用) (直径1000mm)
3	3号マンホール (汚水用) (直径1000mm)
4	4号マンホール (汚水用) (直径1000mm)
5	5号マンホール (汚水用) (直径1000mm)
6	6号マンホール (汚水用) (直径1000mm)
7	7号マンホール (汚水用) (直径1000mm)
8	8号マンホール (汚水用) (直径1000mm)
9	9号マンホール (汚水用) (直径1000mm)
10	10号マンホール (汚水用) (直径1000mm)
11	マンホールポンプ
12	マンホールポンプ
13	マンホールポンプ
14	マンホールポンプ
15	マンホールポンプ
16	マンホールポンプ
17	マンホールポンプ
18	マンホールポンプ
19	マンホールポンプ
20	マンホールポンプ
21	マンホールポンプ
22	マンホールポンプ
23	マンホールポンプ
24	マンホールポンプ
25	マンホールポンプ

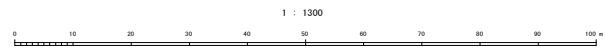
地盤高	
マンホール番号	マンホールポンプ
8.234 (1) MP	
4.512	
人孔深	
マンホール	

樹	
●	汚水樹A型
○	汚水樹B型
⊙	小口径汚水樹

マンホール	
樹番号	取付管延長 (m)
11	11
12	12
13	13
14	14
15	15
16	16
17	17
18	18
19	19
20	20
21	21
22	22
23	23
24	24
25	25

マンホール	
樹番号	取付管延長 (m)
11	11
12	12
13	13
14	14
15	15
16	16
17	17
18	18
19	19
20	20
21	21
22	22
23	23
24	24
25	25

54



計画機関 浦添市