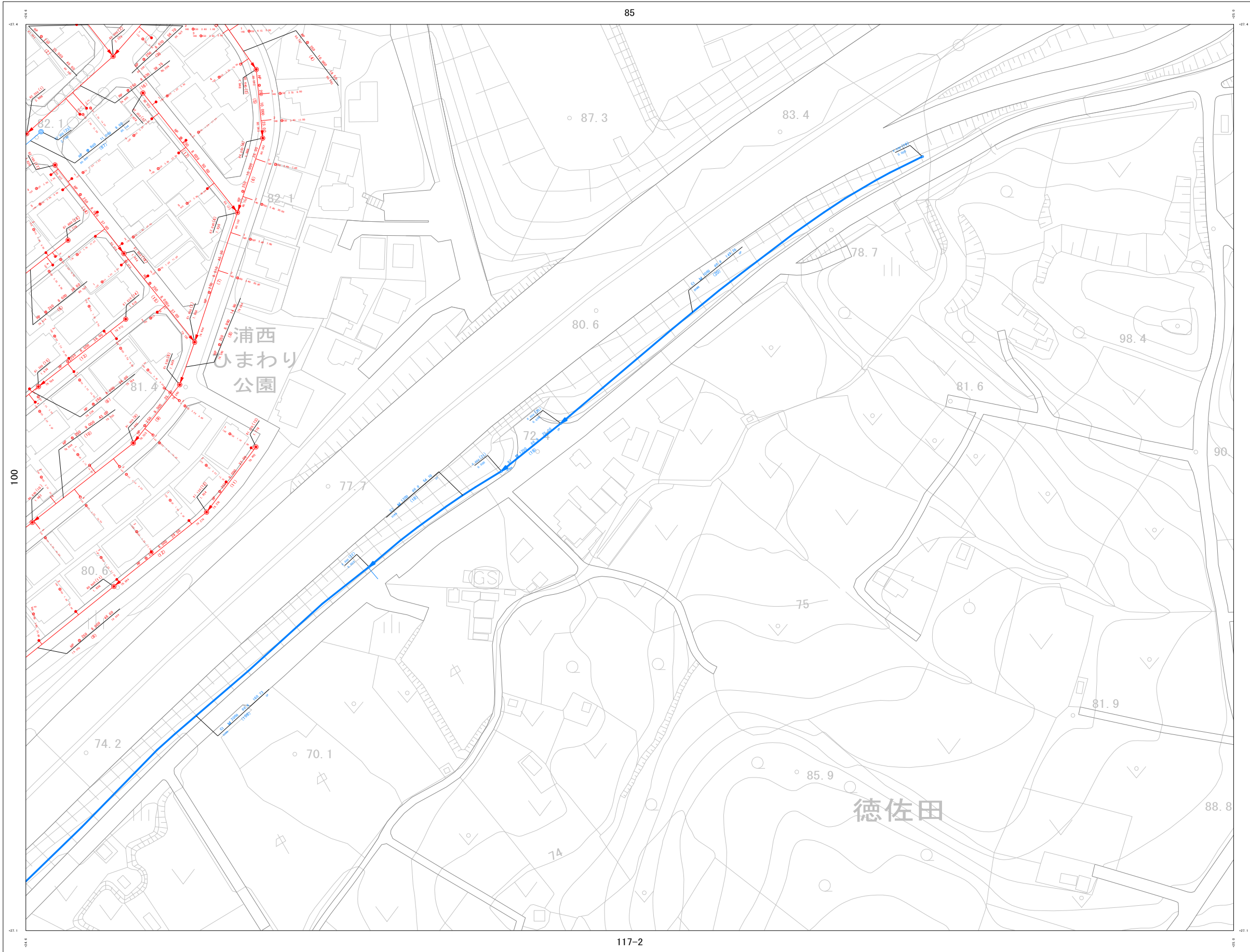


# 浦添市公共下水道台帳施設平面図（汚水・雨水）

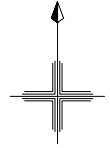
NO. 101

1 : 1300 地形図



詳細図

84	85	85-2
100	101	
117	117-2	



凡例

管渠	
汚水幹線管渠	
汚水枝線管渠	
圧送管	
雨水幹線管渠	
雨水枝線管渠	

管渠	勾配	区間延長
	2.50	2.4
	2.34	4.18
	5.422	

管渠高 (M) 管渠番号

人孔	
	1号マンホール (溝幅400mm)
	2号マンホール (溝幅500mm)
	3号マンホール (溝幅600mm)
	4号マンホール (溝幅700mm)
	5号マンホール (溝幅800mm)
	6号マンホール (溝幅900mm)
	7号マンホール (溝幅1000mm)
	8号マンホール (溝幅1200mm)
	9号マンホール (溝幅1500mm)
	マンホールカバー
	マンホールボックス
	埋設マンホール

地盤高	マンホール番号	マンホールポンプ
8.234 (1)	MP	
4.512		

人孔深

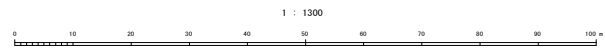
  

樹	
	汚水樹A型
	汚水樹B型
	小口径汚水樹

樹番号	取付管延長 (M)	管渠	追加距離 (M)
11	2.34		4.18

樹深さ



計画機関 浦添市