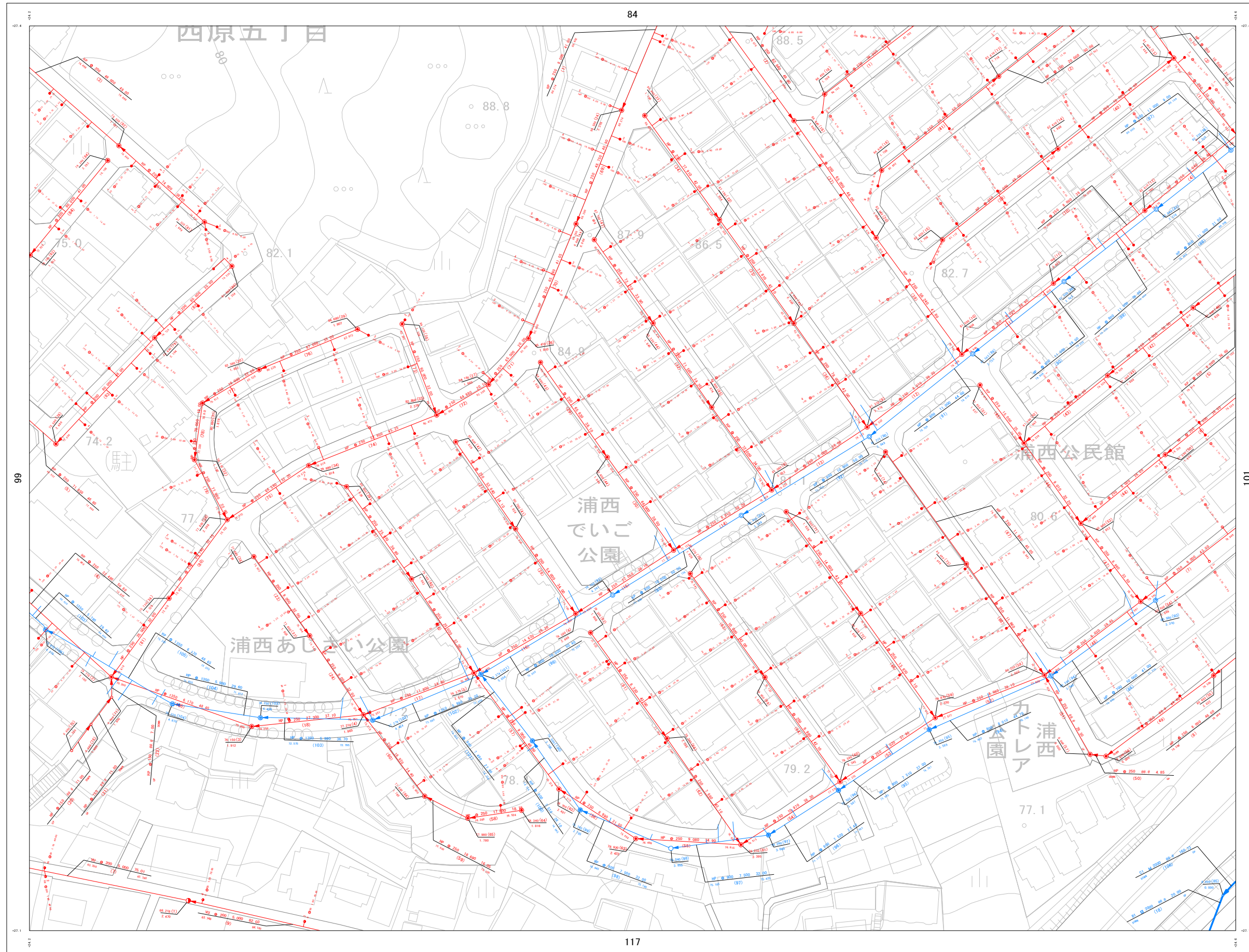


浦添市公共下水道台帳施設平面図（污水・雨水）

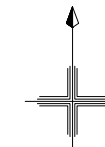
NO. 100

1 : 1300 地形図



詳細図

83	84	85
99	100	101
116	117	117-2



凡例

管渠

- 汚水幹線管渠
- 汚水枝線管渠
- 圧送管
- 雨水幹線管渠
- 雨水枝線管渠

管渠

管形状 勾配 区間延長
 管径 (mm) 管深 (mm) 区間延長 (m)
 200 (1) 5.432

人孔

- 1号マンホール (汚水用)
- 2号マンホール (汚水用)
- 3号マンホール (汚水用)
- 4号マンホール (汚水用)
- 5号マンホール (汚水用)
- 6号マンホール (汚水用)
- 7号マンホール (汚水用)
- 8号マンホール (汚水用)
- 9号マンホール (汚水用)
- マンホールカバー
- マンホールボックス
- マンホール

地盤高 マンホール番号
 4.234 (1) MP
 4.512
 人孔深
 マンホール

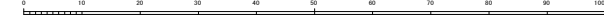
樹

- 汚水樹形
- 汚水樹形
- 小口径汚水樹

樹番号 取付管径長 (m) 管径 (mm) 樹深 (mm) 樹径 (mm)
 100 2.34 4.88
 100 2.34 4.88

117

1 : 1300



計画機関 浦添市