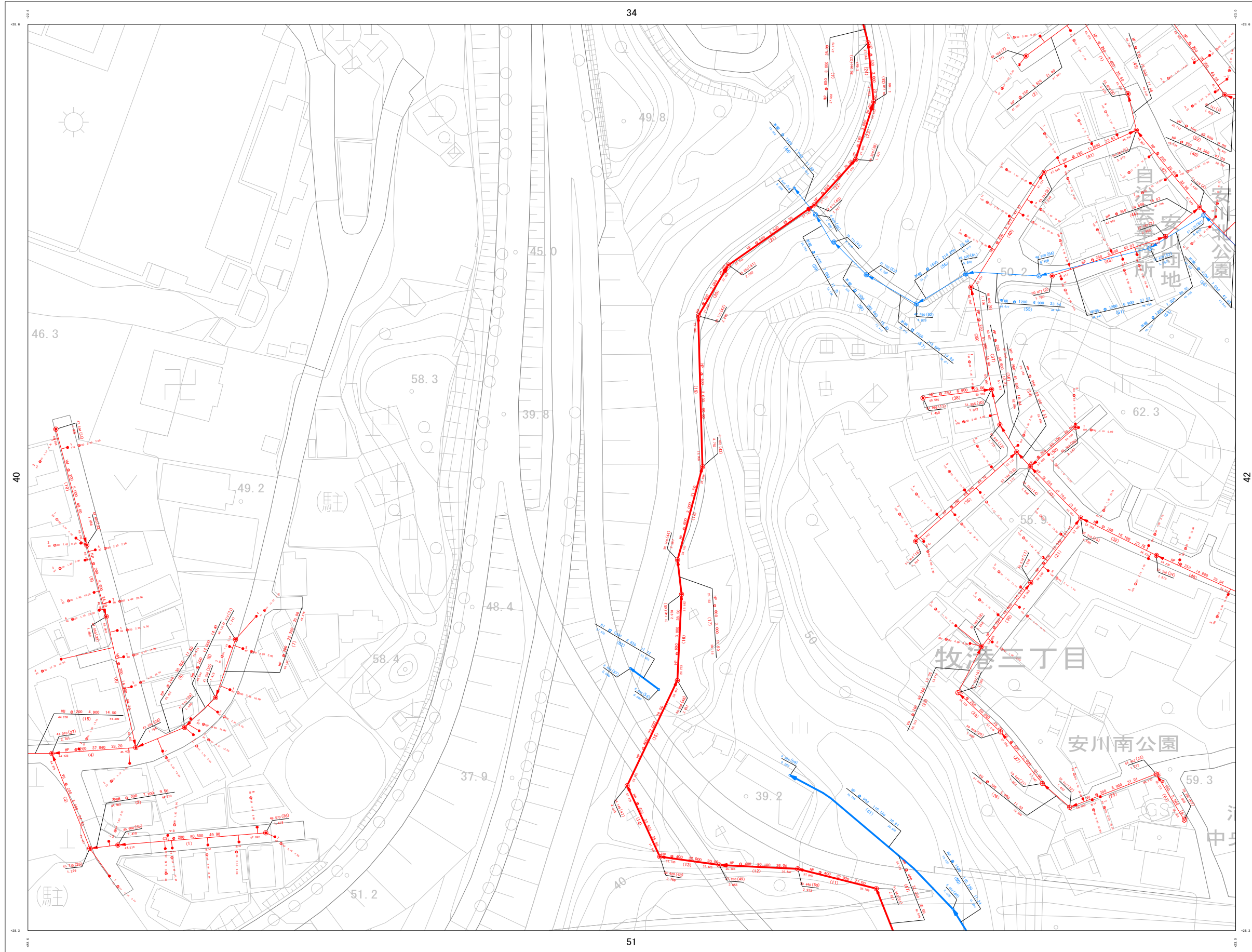


浦添市公共下水道台帳施設平面図（汚水・雨水）

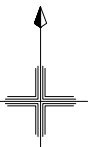
NO. 41

1 : 1300 地形図



詳細図

33	34	35
40	41	42
50	51	52



凡例

管渠	
汚水幹線管渠	赤線
汚水枝線管渠	赤点線
圧送管	紫線
雨水幹線管渠	青線
雨水枝線管渠	青点線

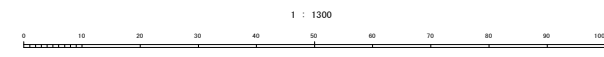
管形状	勾配	区間延長
○	○	○

人孔	
①	マンホール（汚水用）
②	マンホール（雨水用）
③	マンホール（圧送用）
④	マンホール（雨水用）
⑤	マンホール（雨水用）
⑥	マンホール（雨水用）
⑦	マンホール（雨水用）
⑧	マンホール（雨水用）
⑨	マンホール（雨水用）
⑩	マンホール（雨水用）
⑪	マンホール（雨水用）
⑫	マンホール（雨水用）
⑬	マンホール（雨水用）
⑭	マンホール（雨水用）
⑮	マンホール（雨水用）
⑯	マンホール（雨水用）
⑰	マンホール（雨水用）
⑱	マンホール（雨水用）
⑲	マンホール（雨水用）
⑳	マンホール（雨水用）
㉑	マンホール（雨水用）
㉒	マンホール（雨水用）
㉓	マンホール（雨水用）
㉔	マンホール（雨水用）
㉕	マンホール（雨水用）
㉖	マンホール（雨水用）
㉗	マンホール（雨水用）
㉘	マンホール（雨水用）
㉙	マンホール（雨水用）
㉚	マンホール（雨水用）
㉛	マンホール（雨水用）
㉜	マンホール（雨水用）
㉝	マンホール（雨水用）
㉞	マンホール（雨水用）
㉟	マンホール（雨水用）
㊱	マンホール（雨水用）
㊲	マンホール（雨水用）
㊳	マンホール（雨水用）
㊴	マンホール（雨水用）
㊵	マンホール（雨水用）
㊶	マンホール（雨水用）
㊷	マンホール（雨水用）
㊸	マンホール（雨水用）
㊹	マンホール（雨水用）
㊺	マンホール（雨水用）
㊻	マンホール（雨水用）
㊼	マンホール（雨水用）
㊽	マンホール（雨水用）
㊾	マンホール（雨水用）
㊿	マンホール（雨水用）

地盤高	マンホール番号	マンホールポンプ
○	○	○

樹	
●	汚水樹A型
○	汚水樹B型
○	小口径汚水樹

樹番号	取付管延長	管径	追加距離
○	○	○	○



計画機関 浦添市