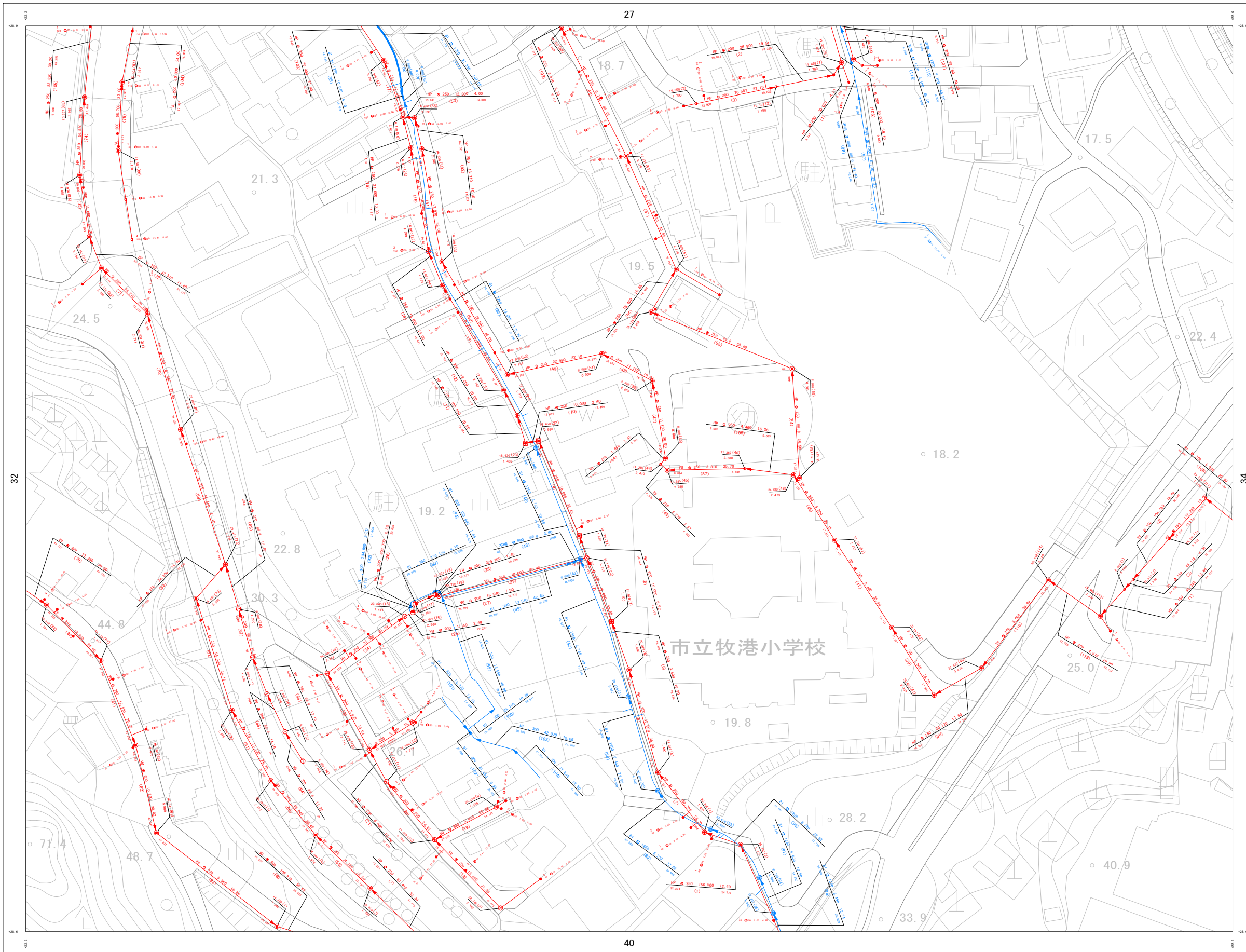


浦添市公共下水道台帳施設平面図（汚水・雨水）

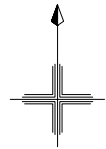
NO. 33

1 : 1300 地形図



詳細図

26	27	28
32	33	34
39	40	41



凡例

管渠	
汚水幹線管渠	— (Red line)
汚水枝線管渠	— (Red line)
圧送管	— (Blue line)
雨水幹線管渠	— (Blue line)
雨水枝線管渠	— (Blue line)

管渠	勾配	区間延長
管渠	勾配	区間延長

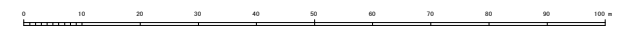
人孔	
①	1号マンホール (汚水) (R100)
②	2号マンホール (汚水) (R100)
③	3号マンホール (汚水) (R100)
④	4号マンホール (汚水) (R100)
⑤	5号マンホール (汚水) (R100)
⑥	6号マンホール (汚水) (R100)
⑦	7号マンホール (汚水) (R100)
⑧	8号マンホール (汚水) (R100)
⑨	9号マンホール (汚水) (R100)
⑩	10号マンホール (汚水) (R100)
⑪	マンホール (雨水)
⑫	マンホール (圧送)
⑬	マンホール (その他)
⑭	マンホール (その他)
⑮	マンホール (その他)

樹	
●	汚水樹型
○	汚水樹型
○	小口径汚水樹

マンホール	
●	マンホール
○	マンホール
○	マンホール

地盤高	
8.234 (1) MP	マンホール番号
4.512	マンホールポンプ
マンホール	人孔深

1 : 1300



計画機関 浦添市