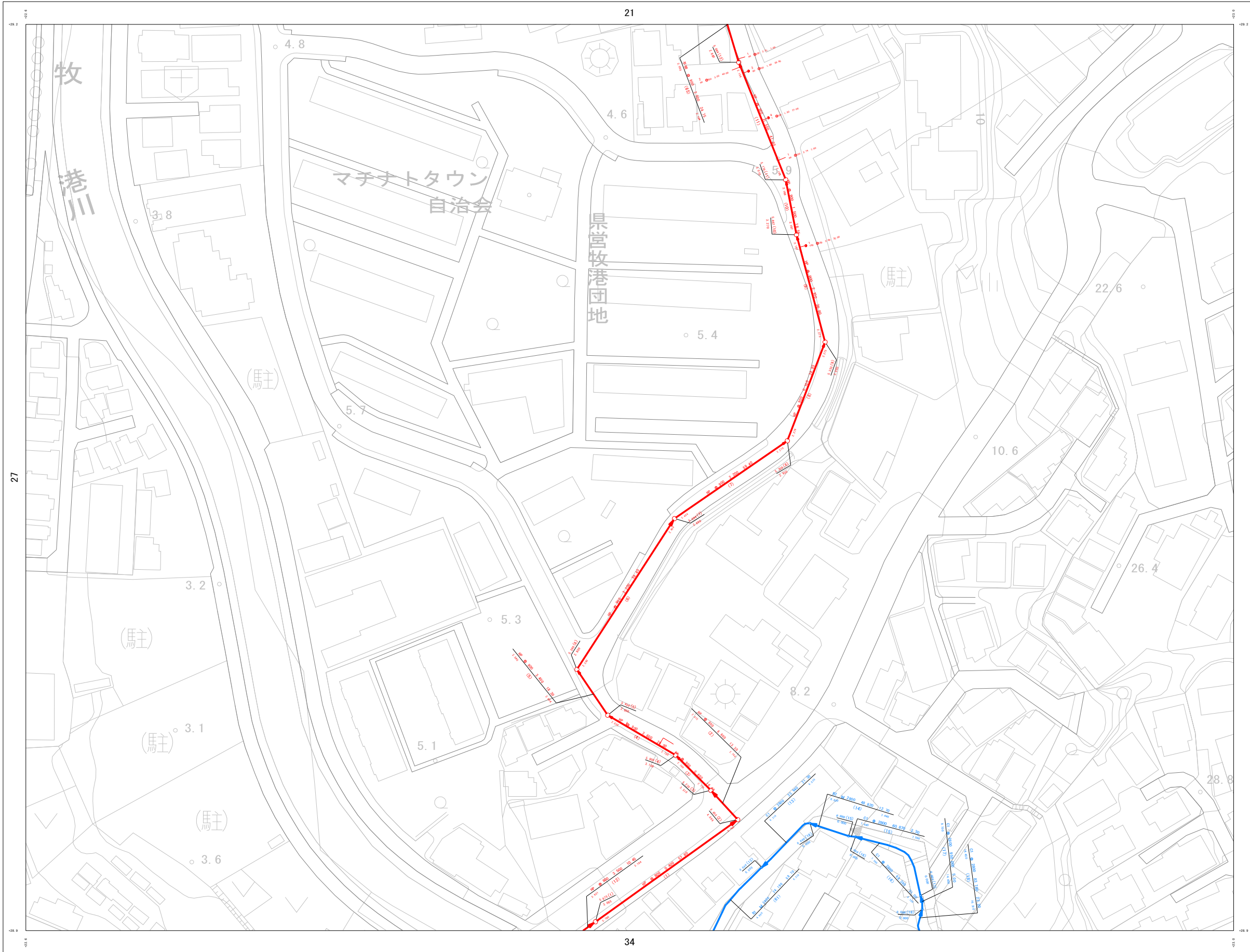


浦添市公共下水道台帳施設平面図（汚水・雨水）

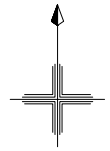
NO. 28

1 : 1300 地形図



詳細図

20	21	22
27	28	
33	34	35



凡例

管渠	
汚水幹線管渠	
汚水枝線管渠	
圧送管	
雨水幹線管渠	
雨水枝線管渠	

管形	勾配	区間延長
100	0.00	2.00
150	0.00	2.34
200	0.00	4.08
300	0.00	5.432

↑ 管底高 (M) ↓ 管渠番号

人孔	
①	1号マンホール (汚水用) (R100)
②	2号マンホール (汚水用) (R150)
③	3号マンホール (汚水用) (R200)
④	4号マンホール (汚水用) (R300)
⑤	5号マンホール (汚水用) (R400)
⑥	6号マンホール (汚水用) (R500)
⑦	7号マンホール (汚水用) (R600)
⑧	8号マンホール (汚水用) (R700)
⑨	9号マンホール (汚水用) (R800)
⑩	10号マンホール (汚水用) (R900)
⑪	マンホール
⑫	マンホール
⑬	マンホール
⑭	マンホール
⑮	マンホール
⑯	マンホール
⑰	マンホール
⑱	マンホール
⑲	マンホール
⑳	マンホール
㉑	マンホール
㉒	マンホール
㉓	マンホール
㉔	マンホール
㉕	マンホール
㉖	マンホール
㉗	マンホール
㉘	マンホール
㉙	マンホール
㉚	マンホール
㉛	マンホール
㉜	マンホール
㉝	マンホール
㉞	マンホール
㉟	マンホール
㊱	マンホール
㊲	マンホール
㊳	マンホール
㊴	マンホール
㊵	マンホール
㊶	マンホール
㊷	マンホール
㊸	マンホール
㊹	マンホール
㊺	マンホール
㊻	マンホール
㊼	マンホール
㊽	マンホール
㊾	マンホール
㊿	マンホール

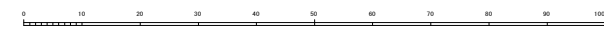
地盤高	マンホール番号	マンホール	ポンプ
8.234 (1)	MP	マンホール	ポンプ
4.512		マンホール	

↑ 人孔深

樹	
●	汚水樹A型
○	汚水樹B型
⊙	小口径汚水樹

樹番号	
1	取付管延長 (M)
10	管長 (M)
100	管径 (M)
150	管径 (M)
200	管径 (M)
234	管径 (M)
4.08	管径 (M)

1 : 1300



計画機関 浦添市