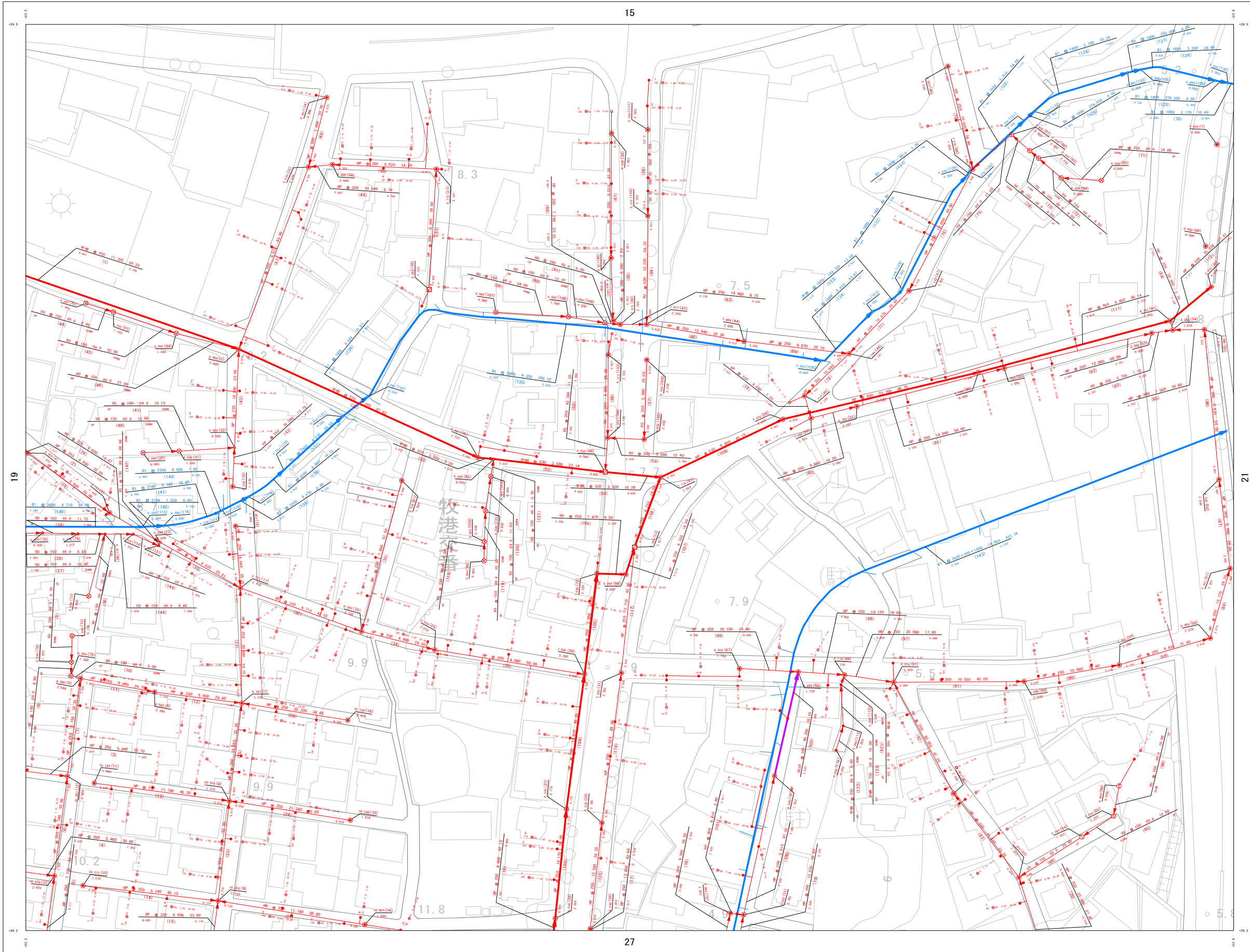


浦添市公共下水道台帳施設平面図（汚水・雨水）

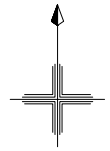
NO. 20

1 : 1300 地形図



詳細図

14	15	16
19	20	21
26	27	28



凡例

管渠	
汚水幹線管渠	
汚水枝線管渠	
圧送管	
雨水幹線管渠	
雨水枝線管渠	

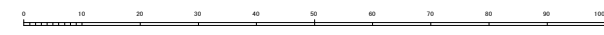
人孔	
	マンホール
	マンホール
	マンホール
	マンホール
	マンホール
	マンホール
	マンホール
	マンホール
	マンホール
	マンホール
	マンホール
	マンホール
	マンホール
	マンホール
	マンホール
	マンホール
	マンホール
	マンホール
	マンホール
	マンホール
	マンホール
	マンホール
	マンホール
	マンホール
	マンホール
	マンホール
	マンホール
	マンホール
	マンホール
	マンホール
	マンホール
	マンホール
	マンホール
	マンホール
	マンホール
	マンホール
	マンホール
	マンホール
	マンホール
	マンホール
	マンホール
	マンホール
	マンホール
	マンホール
	マンホール
	マンホール
	マンホール
	マンホール
	マンホール
	マンホール
	マンホール
	マンホール
	マンホール
	マンホール
	マンホール
	マンホール
	マンホール
	マンホール
	マンホール
	マンホール
	マンホール
	マンホール
	マンホール
	マンホール
	マンホール
	マンホール
	マンホール
	マンホール
	マンホール
	マンホール
	マンホール
	マンホール
	マンホール
	マンホール
	マンホール
	マンホール
	マンホール
	マンホール
	マンホール
	マンホール
	マンホール
	マンホール
	マンホール
	マンホール
	マンホール
	マンホール
	マンホール
	マンホール
	マンホール
	マンホール
	マンホール
	マンホール
	マンホール
	マンホール
	マンホール
	マンホール
	マンホール
	マンホール
	マンホール
	マンホール

樹	
	汚水樹A型
	汚水樹B型
	小口径汚水樹

管渠	
	管渠
	管渠
	管渠
	管渠
	管渠
	管渠
	管渠
	管渠
	管渠
	管渠
	管渠
	管渠
	管渠
	管渠
	管渠
	管渠
	管渠
	管渠
	管渠
	管渠
	管渠
	管渠
	管渠
	管渠
	管渠
	管渠
	管渠
	管渠
	管渠
	管渠
	管渠
	管渠
	管渠
	管渠
	管渠
	管渠
	管渠
	管渠
	管渠
	管渠
	管渠
	管渠
	管渠
	管渠
	管渠
	管渠
	管渠
	管渠
	管渠
	管渠
	管渠
	管渠
	管渠
	管渠
	管渠
	管渠
	管渠
	管渠
	管渠
	管渠
	管渠
	管渠
	管渠
	管渠
	管渠
	管渠
	管渠
	管渠
	管渠
	管渠
	管渠
	管渠
	管渠
	管渠
	管渠
	管渠
	管渠
	管渠
	管渠
	管渠
	管渠
	管渠
	管渠
	管渠
	管渠
	管渠
	管渠
	管渠
	管渠
	管渠
	管渠
	管渠
	管渠
	管渠
	管渠
	管渠
	管渠
	管渠
	管渠
	管渠

27

1 : 1300



計画機関 浦添市