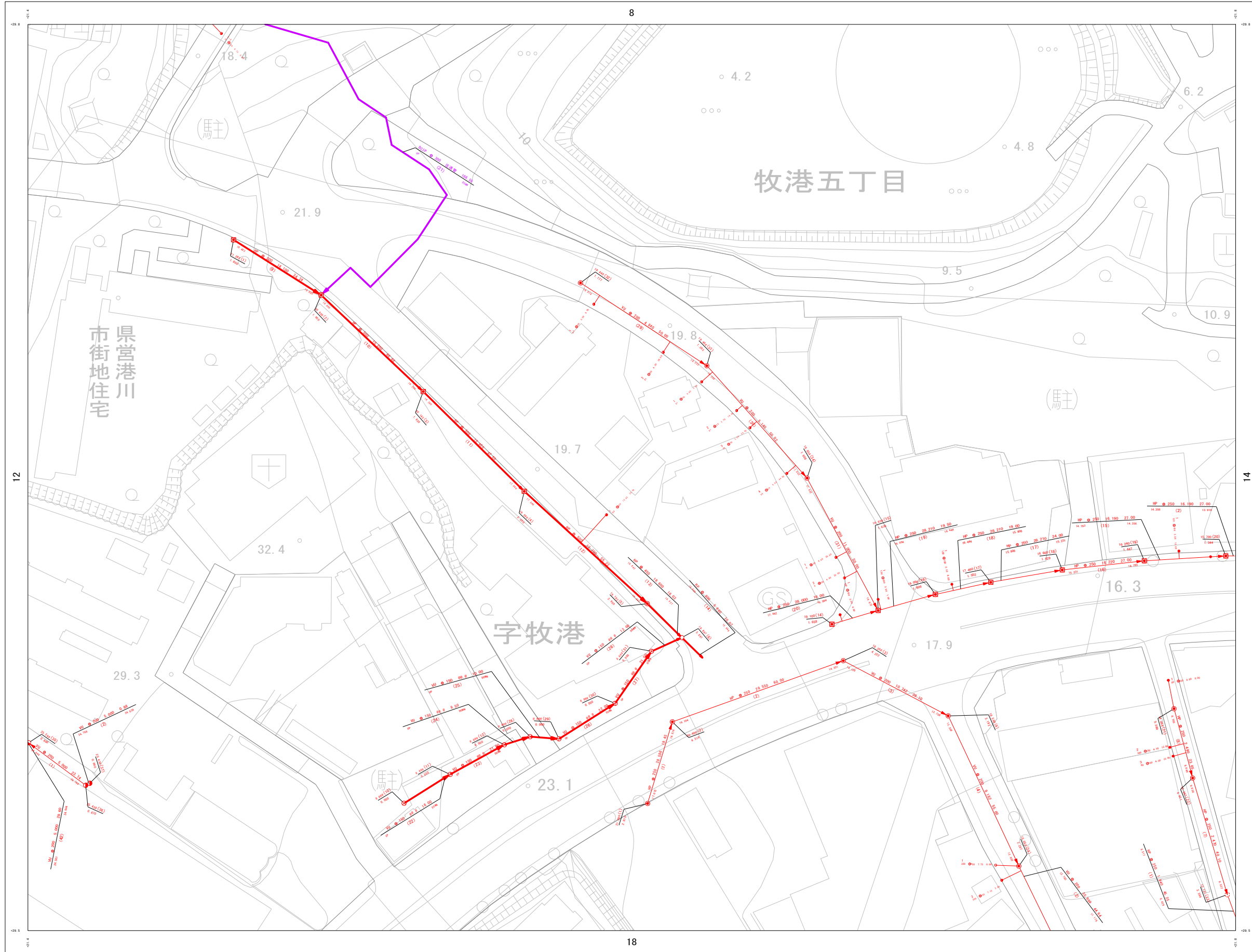


浦添市公共下水道台帳施設平面図（汚水・雨水）

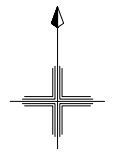
NO. 13

1 : 1300 地形図



詳細図

7	8	9
12	13	14
17	18	19



凡例

管渠	
汚水幹線管渠	
汚水枝線管渠	
圧送管	
雨水幹線管渠	
雨水枝線管渠	

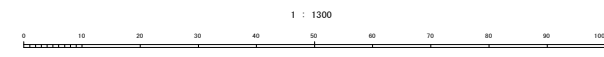
管渠	勾配	区間延長
	1.00	2.4
	1.00	5.422

人孔	
	1号マンホール (汚水用)
	2号マンホール (汚水用)
	3号マンホール (汚水用)
	4号マンホール (汚水用)
	5号マンホール (汚水用)
	6号マンホール (汚水用)
	7号マンホール (汚水用)
	8号マンホール (汚水用)
	9号マンホール (汚水用)
	10号マンホール (汚水用)
	マンホールボックス
	マンホール蓋
	マンホール

地盤高	マンホール番号	マンホールポンプ
8.234	(1) MP	
4.512		

樹	
	汚水樹A型
	汚水樹B型
	小口径汚水樹

樹番号	取付管延長	管渠	追加距離
11	1.1		
12	1.0		
13	2.34		
14	4.18		



計画機関 浦添市